



ÉPÍTÉSI ÉS KÖZLEKEDÉSI
MINISZTERIUM

TELEPÜLÉSTERVEZÉSI SZABÁLYZAT
(A MÁSODIK MÓDOSÍTÁSSAL EGYSÉGES
SZERKEZETBEN)



Budapest, 2025. december

A településtervek tartalmáról, elkészítésének és elfogadásának rendjéről, valamint egyes településrendezési sajátos jogintézményekről szóló 419/2021. (VII. 15.) Korm. rendelet (a továbbiakban: R.) 2. § 23. pontja, 4. § (4) bekezdés b) pontja, 18. § (2) bekezdése, 58. § (1) bekezdése és 78. § (2) bekezdése alapján, az Építési és Közlekedési Minisztérium Szervezeti és Működési Szabályzatáról szóló 2/2022. (XII. 28.) ÉKM utasítás 1. melléklet 78. § (1) bekezdés 1., 12. és 18. pontjában meghatározott feladatkörömben eljárva a következő tervezési segédletet teszem közzé:

1. §

[Adatszolgáltatás a Lechner Tudásközpont részére]

(1) A magyar építészetéről szóló 2023. évi C. törvény (a továbbiakban: Méptv.) 210. § (4) bekezdése szerinti E-TÉR felület üzemeltetését végző Lechner Tudásközpont részére a R. 58. (1) bekezdése és 10. melléklete szerinti - adatszolgáltatóknak az adatszolgáltatásukat az 1. melléklet szerinti szakági adat séma és formátum szerint kell teljesíteniük ESRI Shape formátumban.

(2) Az 1. melléklet szerinti szakági adatoknak a következő követelményeknek kell együttesen megfelelniük:

- a) a szöveges tartalmak karakterkódolása UTF-8,
- b) a téradatok EPSG:23700 (EOV) vetületi rendszerben készülnek,
- c) a téradatok geometriája Z és M koordinátákat nem tartalmazhat,
- d) a vonalas elemek topológiailag helyesen és pontosan kapcsolódnak egymáshoz, és
- e) OGC szabványnak megfelelő, érvényes geometriákat alkalmaznak.

2. §

[Részletes fejlesztési tervlap]

(1) Az R. 3. melléklet 5. és 6. pontja alapján készülő részletes fejlesztési tervlap térképi téradat rétegeinek megjelenítési módját és színekódját a 2. melléklet tartalmazza. A fejlesztési tervlap ugyanakkor a 2. melléklettől eltérő egyedi elemet és jelkulcsot is alkalmazhat.

(2) A fejlesztési tervlap több tervlapból is állhat, melyek mindegyikén azonosítható módon fel kell tüntetni a kijelölésre kerülő fejlesztési akcióterületeket.

(3) A fejlesztési tervlapnak - az értelmezés és alkalmazás elősegítése érdekében - a térkép minden elemét bemutató jelmagyarázatot kell tartalmaznia.

(4) A 2. melléklet szerinti és az egyedi jelkulcsi elemek felületkitöltéseit (szín, vonalsűrűség), vonalvastagságát, szimbólumait, infografikai elemeit és azok méretét, továbbá a betűméretét úgy kell meghatározni, hogy azok közérthetőek, áttekinthetőek, könnyen olvashatóak és más jelkulcsi elemektől megkülönböztethetőek legyenek, nyomtatott és digitális formátumban is.

(5) A 2. melléklet szerinti jelkulcsi elemek megjelenítése - az általános területhasználat szerint megkülönböztetett színek, valamint az egyéb lehatárolások, vonalas elemek, szimbólumok - a térképi lépték figyelembevételével módosíthatóak, amennyiben ez a településre vonatkozó fejlesztési javaslat egyértelmű ábrázolását, a közérthetőségét és áttekinthetőségét szolgálja.

(6) Ha a település mérete vagy a tervezés léptéke indokolja, az általános használat bemutatására szükség esetén - a 2. melléklet figyelembevételével - összevont általános használat elnevezés és jelölés, a több területhasználati módot sematikusán megjelenítő vegyes használat, valamint kétszintű - egymás feletti - területhasználat is alkalmazható.

(7) Az épített, a táji- és természeti környezet külső és belső korlátainak, jellegének bemutatása során a településre vonatkozó védelmi és korlátozási elemek összevontan, sematikusán, vagy

a fejlesztési javaslat értelmezéséhez feltétlenül szükséges, hangsúlyosabb elemek feltüntetésével is ábrázolhatók.

(8) A fejlesztési akcióterületek esetében a térképi megjelenítés tartalmazza azok azonosíthatóságának jelzését (megnevezés vagy sorszám), időtávját (rövid-, közép-, hosszútáv), melyek közül a rövid- és középtáv jelölése összevonható. A fejlesztési céladatok a fejlesztési tervlapon, vagy – azonosítható módon – ahhoz tartozó táblázatban és leírásban is szerepeltethetők.

(9) A fejlesztési cél meghatározása mellett céladatként többek között meghatározásra kerülhet:

- a) a fejlesztési terület hektárban kifejezett mérete,
- b) a javasolt általános vagy az összevont használat,
- c) az általános használatok megoszlásának aránya (%-ban),
- d) a hozzávetőleges lakásszám,
- e) a becsült szintterület m²-ben megadva,
- f) zöldfelület %-ban vagy hektárban kifejezett elvárt mérete,
- g) a közművesítettség elvárt mértéke és módja, vagy
- h) egyéb infrastrukturális követelmények.

2/A. §

[Helyi építési szabályzat]

(1) A helyi építési szabályzat rendelkezéseinek meg kell felelnie

- a) a jogalkotásról szóló 2010. évi CXXX. törvénynek,
- b) a jogszabályszerkesztésről szóló 61/2009. (XII. 14.) IRM rendeletnek,
- c) az Integrált Jogalkotási Rendszer bevezetéséről és az ahhoz kapcsolódó feladatokról szóló 1612/2019. (X. 24.) Korm. határozat által bevezetett Integrált Jogalkotási Rendszer (a továbbiakban: IJR LocLex) követelményeinek.

(2) A jegyző és a településtervező együttműködnek a helyi építési szabályzat előkészítése során az (1) bekezdésben foglalt követelményeknek való megfelelés érdekében.

(3) Záró szakmai véleményezés a helyi építési szabályzat olyan véglegesített tervezetével kezdeményezhető, amelyet a jegyző az (1) bekezdésben foglalt követelmények igazolását jelző, az IJR LocLex által generált záradékkal látott el.

(4) Az állami főépítész a záró szakmai véleményezés során vizsgálja az (1) bekezdésben foglalt követelmények teljesítését igazoló (3) bekezdés szerinti záradék meglétét.

3. §

[Szabályozási terv]

(1) Az R. 5. melléklet alapján készülő szabályozási terv

- a) téradat-rétegeinek műszaki követelményeit, valamint
- b) a térképi téradat rétegek megjelenítési módját és színkódját

[az a) és a b) pont a továbbiakban együtt: Jelkulcsi elemek] a 3. melléklet tartalmazza.

(2) A szabályozási terv több tervlapból is állhat, szelvényezhető, és a térkép minden elemét bemutató jelmagyarázatot kell tartalmaznia.

(3) A jelmagyarázatban egyértelműen kell meghatározni a kötelező, a más jogszabály alapján elrendelt, a javasolt és a tájékoztató elemek csoportjait.

(4) A Jelkulcsi elemek felületkitöltéseit (szín, sűrűség), vonalvastagságát, szimbólumait, azok méretét, továbbá a betűméretét úgy kell meghatározni, hogy azok közérthetőek, áttekinthetőek, könnyen olvashatóak és más Jelkulcsi elemektől megkülönböztethetőek legyenek nyomtatott és digitális formátumban is.

(5) A 3. melléklet szerint kötelezően alkalmazandó Jelkulcsi elemek megjelenítése során kötelezően figyelembe kell venni a jelkulcs RGB kóddal megadott színét, ugyanakkor a (4) bekezdésben foglaltakra tekintettel

a) a mintázat sűrűsége, léptéke, az elem határvonalának vastagsága – a felületkitöltés fő jellemzőinek (mintázat jellege, vagy sraff és annak dőlésszöge) megtartásával – eltérhet, és

b) a vonal vastagsága, a pontszerű elem kiterjedése (mérete) kismértékben eltérhet a 3. mellékletben foglaltaktól.

(6) Ahol a táblázat jelöli, az alternatív jelöléssel alkalmazható Jelkulcsi elemek a (4) bekezdésben foglaltak szerint módosíthatók, a lehatárolások vonalas jellemzői felületkitöltéssel, a felületkitöltések vonalas lehatárolással is helyettesíthetők az egymást fedő rétegek együttes megjelenítésének figyelembevételével, amennyiben ez az egyértelmű ábrázolást, a közérthetőséget és áttekinthetőséget szolgálja.

(7) Ha a szabályozási terv a 3. melléklettől eltérő egyedi szabályozási elemet és jelkulcsot alkalmaz, a jelmagyarázatnak azt is tartalmaznia kell. Az egyedi rajzi elem színkódját és megjelenítési módját (poligon és kitöltése, vonal, pont, szimbólum jellemzők) a településrendezési terv alátámasztó munkarészének a szabályozási koncepciót bemutató fejezetében – az R. 15. § (5) bekezdésben foglaltak teljesítése érdekében – külön be kell mutatni a 3. mellékletnek megfelelő táblázati formában.

(8) A 3. melléklet „D” oszlopa alapján, a „H” oszlop szerint kitöltetendő önkormányzati rendeletszáma alatt az adott elemet jóváhagyó helyi építési szabályzat – ideértve a továbbiakban a kerületi építési szabályzatot is – elfogadásáról szóló rendeletszámát kell érteni, az elem módosítása esetén a módosító rendeletszámát kell rögzíteni.

(9) A más jogszabályból következő szabályozási elemhez – ideértve a korlátozásokat és védelmeket is – tartozó jogszabály vagy hatósági határozat hivatkozási számát a 3. melléklet szerinti adatstruktúrában akkor kell feltüntetni, ha azt az 1. melléklet szerinti adatszolgáltató digitális adatszolgáltatása azonos adatstruktúrában tartalmazta. Jogszabály felhatalmazása alapján az adatszolgáltatáshoz képest pontosított és az adatszolgáltató által elfogadott téradathoz fel kell tüntetni az elfogadó önkormányzati rendelet számát is. Az egyéb rajzi elemek esetében az önkormányzati rendelet számát kell feltüntetni.

(10) A szabályozási terv téradat-rétegeinek az alábbi követelményeknek kell megfelelniük:

- a) a szöveges tartalmak karakterkódolása UTF-8,
- b) a téradatok EPSG:23700 (EOV) vetületi rendszerben készülnek,
- c) a téradatok geometriája Z és M koordinátákat nem tartalmazhat,
- d) a vonalas elemek topológiai helyesen és pontosan kapcsolódnak egymáshoz, és
- e) OGC szabványnak megfelelő, érvényes geometriákat alkalmaznak.

4. §

[Fővárosi tervekre vonatkozó különös szabályok]

(1) A fővárosi fejlesztési tervlap a 2. melléklet figyelembevételével készül.

(2) A fővárosi rendezési szabályzat az R. 22. § (2) bekezdése tartalmi követelményeinek figyelembevételével, egyedi jelkulccsal is készülhet. A beépítésre szánt és a beépítésre nem szánt területek térképi téradat réteg attribútum adatainak tartalmaznia kell legalább általános területhasználati kategóriáinként

a) a területhasználat általános, vagy összevont általános jellegének megnevezését és kódját,

b) a szintterületi átlagértéket,

c) a legnagyobb beépítési magasságot,

d) a terület méretét, és

e) a fővárosi rendezési szabályzat elfogadásáról szóló fővárosi önkormányzati rendelet számát.

(3) A fővárosi fejlesztési tervlapra a 2. §-ban, a fővárosi rendezési szabályzat térképi mellékletére a 3. § (2)-(4) bekezdésében foglaltakat megfelelően alkalmazni kell.

5. §

[E-TÉR felületre történő feltöltés és a téradat rétegek tartalma]

(1) Az elfogadott helyi építési szabályzatot és a fővárosi rendezési szabályzatot úgy kell feltölteni az E-TÉR felületre, hogy az attribútum adatok a 3. melléklet figyelembevételével azonosíthatóak legyenek.

(2) Az elfogadott

a) településfejlesztési tervet, a helyi építési szabályzatot és a fővárosi rendezési szabályzatot – a b) pontban meghatározottak kivételével pdf/A formátumban,

b) a szabályozási tervet és a fővárosi rendezési szabályzat térképi téradat rétegeit a 3. melléklet figyelembevételével ESRI Shape formátumban kell feltölteni az E-TÉR felületre.

(3) A szabályozási terv esetén a térképi téradat rétegek térinformatikai szoftverben megjelenő kódját (a layer nevét) a 3. melléklet „A” oszlopa szerint kell meghatározni. A téradat réteg elnevezését a „B” oszlop tartalmazza, amely egyben a téradat jelkulcsban szereplő és a térkép jelmagyarázatában feltüntetésre kerülő neve.

(4) A szabályozási terv esetén a térképi téradat rétegek a 3. melléklet „D” oszlopa szerinti attribútum adatokat tartalmazzák a 3. § (9) bekezdése figyelembevételével. A térképi téradat rétegek attribútum tábláiban az attribútum adatokat a 3. melléklet „E” oszlopa szerinti oszlopnévvel, a 3. melléklet „F” oszlopa szerinti adattípussal és a 3. melléklet „G” és „H” oszlopa szerinti értékkészlettel kell kialakítani és feltölteni.

(5) A térképi téradat rétegek tartalmazhatnak a 3. melléklet „D” és „E” oszlopában szereplő adatokon kívül egyéb attribútum adatokat, így az 1. melléklet szerinti adatszolgáltatáskor kapott attribútum adatokat is.

(6) A szabályozási terv esetén a térképi téradat rétegek 3. melléklet szerinti „A”, „C”, „E”, „F”, „G” és „H” oszlopaiban szereplő megnevezések, jellemzők, típusok és kódformátumok kötelezően alkalmazandók.

(7) A térképi téradat rétegek műszaki követelmények szerinti kialakítása és az attribútum adatok feltöltése a településtervezési terv készítőjének a feladata, amelyhez a Lechner Tudásközpont sablonfájlokat biztosít.

(8) Az övezet és építési övezet téradatai esetében az elsődleges övezet jelölést minden esetben rögzíteni kell, és

a) a kétszintű övezet esetében másodlagos övezetként alsó szintnek megfelelő övezet jelet,

b) szabályozási tartalékterület esetében a hatályba lépő övezetként az elsődleges övezet, távlati övezetként a távlatban tervezett területhasználat vagy a távlati övezet jelet kell rögzíteni.

6. §

[Helyi építési szabályzat egyéb mellékleteinek szerkesztésére vonatkozó követelmények]

(1) A helyi építési szabályzat mellékletei tartalmazzák

a) az építési övezetek, övezetek beépítési szabályainak táblázatát a 4. melléklet szerint,

- b) az új beépítésre szánt területek nyilvántartásának táblázatát az 5. melléklet szerint,
- c) az új beépítésre szánt terület kijelöléssel érintett területek vonatkozásában az építési övezetekhez, övezetekhez - egyedi esetben telekhez - tartozó biológiai aktivitásérték fenntartására vonatkozó zöldfelületi követelmények táblázatát a 6. melléklet szerint, és
- d) az alkalmazott sajátos jogintézmények táblázatát a 7. melléklet szerint.

(2) A helyi építési szabályzat mellékleteiben szereplő adatok és paraméterek a helyi építési szabályzat normaszövegében rendelkezési céllal nem ismételhetők meg, legfeljebb hivatkozásként szerepeltethetők.

7. §

[Területrendezési tervnek való megfelelés a településtervezésben]

A területrendezési tervnek való megfelelést a helyi építési szabályzat és a fővárosi rendezési szabályzat alátámasztó javaslatában úgy kell igazolni, hogy a megfeleltetés során

a) településrendezési eszközök esetén a kiszolgáló utak területe a vizsgált terület méretébe beleszámítható, ebben az esetben, ha a kiszolgáló út két oldalán eltérő övezetek találhatók, az adott lehatárolást a közterület tengelyéig kell számítani,

b) településterv esetén az építési övezetek, övezetek területét az adott lehatárolásnak megfelelően kell számítani.

A számítást hektárra kerekítve kell elvégezni.

8. §

[Új beépítésre szánt terület a településtervezésben]

- (1) Új beépítésre szánt terület kijelölésnek minősül – a (2) bekezdésben foglaltak kivételével –
- a) a hatályban lévő településszerkezeti tervben, vagy annak hiányában a helyi építési szabályzatban beépítésre nem szánt terület beépítésre szánt területbe sorolása, vagy
 - b) hatályban lévő településszerkezeti terv és helyi építési szabályzat hiányában a művelésből nem kivett telken új beépítésre szánt terület kijelölése.

(2) Új településterv készítése esetén nem minősül új beépítésre szánt terület kijelölésnek, ha a településen az építési övezetbe sorolással érintett telek vonatkozásában nincs hatályos, vagy hatályon kívül helyezett településszerkezeti terve, valamint helyi építési szabályzata és olyan művelésben lévő telek kerül beépítésre szánt területként kijelölésre, amely a kialakult állapota, valós területhasználata, vagy településszerkezeti helyzete szerint a település beépített területének része, vagy ahhoz szorosan kapcsolódik és az építési övezetbe sorolást az állami főépítész a záró szakmai véleményében támogatja.

9. §

[Biológiai aktivitásérték számítása a településtervezésben]

(1) A biológiai aktivitásérték egyenleg fenntartását a rendezési terv alátámasztó munkarésze tartalmazza. Az egyenleg fenntartásához szükséges zöldfelületi követelményeknek egyértelműen, rendeleti szabályként kell megjelenniük.

(2) A biológiai aktivitásérték fenntartását biztosító területeket a szabályozási terven fel kell tüntetni.

(3) Az új beépítésre szánt terület kijelöléssel érintett területek vonatkozásában az építési övezetekhez, övezetekhez - egyedi esetben telekhez - tartozó biológiai aktivitásérték egyenleg fenntartásához igénybe vett területeket, és az ezekhez kapcsolódó biológiai aktivitásérték egyenleget a helyi építési szabályzatban a 6. melléklet szerint kell nyilvántartani.

(4) Új településterv készítése esetén a korábban megszerzett és a településterv alátámasztó munkarészában igazolható biológiai aktivitásérték pozitív egyenlege az új településterv kidolgozása során egyszer érvényesíthető. Az új helyi építési szabályzat vonatkozó mellékletének táblázatában később felhasználható egyenleg nem szerepelhet, azaz az új településterv elfogadása után a kiindulási állapot egyenlege 0, és az ezt követő módosítások során keletkezett növekmény érvényesíthető.

10. §

[Záró rendelkezés]

Ez a szabályzat a közzétételét követő harmincadik naptól alkalmazandó.

Lánszki Regő sk.
építészeti államtitkár

Az adatszolgáltatás során alkalmazandó szakági adat séma és formátum

	A	B	C	D	E	F	G	H	I	J
1.	Réteg (objektumtípus) név	Réteg kód	Adat- szolgáltató	Minisztérium	Réteg meg- jelenése	Réteghez tartozó attribútumok	Oszlopnév	Adat- típus	Értékkész- let kód	Értékkészlet
2.	Földrészlet (Állami ingatlan-nyilvántartási térképi adatbázis)	ASZ_foldreszlet	Lechner Nonprofit Kft.	Energiaügyi Minisztérium	poligon	Földügyi települési kód	TAKAROS	egész szám		
						Fekvés	FEKVES	egész szám	1	belterület
									2	külterület
									3	zártkert
						Közterületiség	KOZTERULET	egész szám	1	közterület
									2	nem közterület
						Helyrajzi szám	HRSZ	szöveg		
						Közterület név	KOZTER_NEV	szöveg		
						Rendeltetés (objektum-féleség)	OBJ_FELS	szöveg	BC01	Belterületi közterület földrészlet (BC03-BC08 kivételével)
									BC02	Külterületi közterület földrészlet
									BC03	Közút földrészlet (BC03-BC08 kivételével)
									BC04	Vasút földrészlet
									BC05	Dűlőút földrészlet
									BC06	Közmű földrészlet
									BC07	Közcélú vízfelület földrészlet
									BC08	Temető földrészlet
									BD01	Belterületi nem közterület földrészlet
									BD01	Külterületi nem közterület földrészlet
						Szektorkód	SZEKTORKOD	szöveg		
						Tulajdonos típus	TULAJDON	szöveg		
						Kivett megnevezések	KIVETT	szöveg		

3.	Alrészlet (Állami ingatlan-nyilvántartási térképi adatbázis)	ASZ_alreszlet	Lechner Nonprofit Kft.	Energiaügyi Minisztérium	poligon	Földügyi települési kód	TAKAROS	egész szám		
						Fekvés	FEKVES	egész szám	1	belterület
									2	külterület
									3	zártkert
						Helyrajzi szám	HRSZ	szöveg		
						Alrészlet betűjele	BETUJEL	szöveg		
						Művelési ág	MUVEL_AG	egész szám	0	szabvány alatti területű alrészlet
									1	szántó
									2	gyep (rét)
									3	szőlő
									4	kert
									5	gyümölcsös
									6	gyep (legelő)
									7	nádas
									8	erdő
									9	kivett
									10	halastó
									11	fásított terület
						Rendeltetés (objektumféleség)	OBJ_FELS	szöveg	BE01	Alrészlet
									BE03	Szabvány alatti területű alrészlet
4.	Minőségi osztály (Állami ingatlan-nyilvántartási térképi adatbázis)	ASZ_minosegi_osztaly	Lechner Nonprofit Kft.	Energiaügyi Minisztérium	poligon	Földügyi települési kód	TAKAROS	egész szám		
						Fekvés	FEKVES	egész szám	1	belterület
									2	külterület
									3	zártkert
						Helyrajzi szám	HRSZ	szöveg		
						Művelési ág	MUVEL_AG	egész szám	1	szántó
									2	gyep (rét)
									3	szőlő
									4	kert
									5	gyümölcsös
									6	gyep (legelő)
									7	nádas
									8	erdő
									9	kivett
									10	halastó
									11	fásított terület
						Minőségi osztály	MIN_OSZT	egész szám	1-8	1-8

5.	Épület (Állami ingatlan-nyilvántartási térképi adatbázis)	ASZ_epulet	Lechner Nonprofit Kft.	Energiaügyi Minisztérium	poligon	Földügyi települési kód	TAKAROS	egész szám		
						Fekvés	FEKVES	egész szám	1	belterület
									2	külterület
									3	zártkert
						Helyrajzi szám	HRSZ	szöveg		
						Rendeltetés (objektumféleség)	OBJ_FELS	szöveg	CA01	Lakóépület
									CA02	Üdülőépület
									CA03	Intézményi épület
									CA04	Üzemi épület
									CA05	Melléképület (12 m ² -nél nagyobb területű)
									CA06	Gazdasági épület
									CA07	Vegyes funkciójú épület
									CA08	Rendezetlen funkciójú épület
									CA09	Melléképület (12 m ² vagy annál kisebb területű)
									CA10	Udvar
6.	Szintvonal	ASZ_szintvonal	Lechner Nonprofit Kft.	Energiaügyi Minisztérium	vonal	Tengerszint feletti magasság, Balti magasság	MAGASSAG	lebegő-pontos szám		
7.	Digitális domborzat modell	ASZ_ddm	Lechner Nonprofit Kft.	Energiaügyi Minisztérium	raszter	Tengerszint feletti magasság, Balti magasság	MAGASSAG	lebegő-pontos szám		
8.	Ortofotó	ASZ_ortofoto	Lechner Nonprofit Kft.	Energiaügyi Minisztérium	raszter					
9.	Egyszerűsített felszínborítás (Mezőgazdasági Parcella Azonosító Rendszer)	ASZ_mepar_felszinbor	Magyar Államkincstár	Nemzet-gazdasági Minisztérium	poligon	MePAR egyszerűsített felszínborítási kategóriák	KATEGORIA	szöveg	a	szántó
									b	gyep
									c	ültetvény
									d	természetes növényzettel borított terület, természetes, illetve természetközeli élőhely
									e	infrastruktúra, épített környezet, mesterséges felszín
									f	nyílt vízfelület
									g	energiaültetvény
									h	elsősorban nem mezőgazdasági hasznosítású kistáblás terület

10.	Védett tájelem	ASZ_vedtajelem_pont	Magyar Államkincstár	Nemzet- gazdasági Minisztérium	pont	Név	NEV	szöveg	a	gémeskút
									b	magányosan álló fa
11.	Védett tájelem	ASZ_vedtajelem_poligon	Magyar Államkincstár	Nemzet- gazdasági Minisztérium	poligon	Név	NEV	szöveg	a	fa- és bokorcsoport
									b	kunhalom
									c	kis kiterjedésű tó
12.	Világörökségi helyszín	ASZ_vilagoroks_helysz	Építési és Közlekedési Minisztérium	Építési és Közlekedési Minisztérium	poligon	Név	NEV	szöveg		
						Kategória	KATEGORIA	szöveg	kult	kulturális
									term	természeti
13.	Világörökségi helyszín védőövezete	ASZ_vilagoroks_helysz_ved oov	Építési és Közlekedési Minisztérium	Építési és Közlekedési Minisztérium	poligon	Név	NEV	szöveg		
						Kategória	KATEGORIA	szöveg	kult	kulturális
									term	természeti
14.	Világörökségi várományos helyszín	ASZ_vilagoroks_varom_hel ysz	Építési és Közlekedési Minisztérium	Építési és Közlekedési Minisztérium	poligon	Név	NEV	szöveg		
						Kategória	KATEGORIA	szöveg	kult	kulturális
									term	természeti
15.	Világörökségi várományos helyszín védőövezete	ASZ_vilagoroks_varom_hel ysz_vedoov	Építési és Közlekedési Minisztérium	Építési és Közlekedési Minisztérium	poligon	Név	NEV	szöveg		
						Kategória	KATEGORIA	szöveg	kult	kulturális
									term	természeti
16.	Műemlék	ASZ_muemlek	Építési és Közlekedési Minisztérium	Építési és Közlekedési Minisztérium	pont	Név	NEV	szöveg		
						Védettség	VEDETTSEG	szöveg	kvm	kiemelten védett műemlék
									vm	védett műemlék
17.	Műemléki terület	ASZ_muemleki_ter	Építési és Közlekedési Minisztérium	Építési és Közlekedési Minisztérium	poligon	Név	NEV	szöveg		
						Típus	TIPUS	szöveg	tt	Történeti táj
									mjt	Műemlék jelentőségű terület
18.	Műemléki környezet	ASZ_muemleki_kornyezet	Építési és Közlekedési Minisztérium	Építési és Közlekedési Minisztérium	poligon	Név	NEV	szöveg		
19.	Történelmi emlékhely	ASZ_tortenelmi_emlekhely	Nemzeti Örökség Intézete.	Miniszter- elnökség	poligon	Név	NEV	szöveg		
20.	Nemzeti emlékhely	ASZ_nemzeti_emlekhely	Nemzeti Örökség Intézete	Miniszter- elnökség	poligon	Név	NEV	szöveg		
21.	Kiemelt nemzeti emlékhely	ASZ_kiemelt_nemzeti_emle khely	Nemzeti Örökség Intézete	Miniszter- elnökség	poligon	Név	NEV	szöveg		
22.	Nemzeti emlékpont	ASZ_nemzeti_emlekpont	Nemzeti Örökség Intézete	Miniszter- elnökség	pont	Név	NEV	szöveg		
						Típus	TIPUS	szöveg	ek tk	épített környezeti helyszín természeti helyszín

23.	Történeti kert	ASZ_torteneti_kert	Építési és Közlekedési Minisztérium	Építési és Közlekedési Minisztérium	poligon	Név	NEV	szöveg		
24.	Történeti temetkezési hely	ASZ_vedett_temeto	Építési és Közlekedési Minisztérium	Építési és Közlekedési Minisztérium	poligon	Név	NEV	szöveg		
25.	Nyilvántartott régészeti lelőhely	ASZ_nyilvantartott_regeszeti_i_lelohely	Építési és Közlekedési Minisztérium	Építési és Közlekedési Minisztérium	poligon	Név	NEV	szöveg		
26.	Védetté nyilvánított régészeti lelőhely	ASZ_vedett_regeszeti_lelohely	Építési és Közlekedési Minisztérium	Építési és Közlekedési Minisztérium	poligon	Név	NEV	szöveg		
27.	Régészeti védőövezet	ASZ_regeszeti_vedoov	Építési és Közlekedési Minisztérium	Építési és Közlekedési Minisztérium	poligon	Név	NEV	szöveg		
28.	Hadtörténeti örökségnek minősülő hadszintér, csatatér, védelmi létesítmény	ASZ_hadtorteneti_orokseg_poligon	honvédele- mért felelős miniszter	Honvédelmi Minisztérium	poligon	Név	NEV	szöveg		
29.	Honvédelmi és katonai célú terület övezete	ASZ_honvedelmi_te	honvédele- mért felelős miniszter	Honvédelmi Minisztérium	poligon	Típus	TIPUS	szöveg		
30.	Natura 2000 terület SPA	ASZ_natura_2000_spa	Agrár- minisztérium	Agrár- minisztérium	poligon	Név	NEV	szöveg		
31.	Natura 2000 terület SCI	ASZ_natura_2000_sci	Agrár- minisztérium	Agrár- minisztérium	poligon	Név	NEV	szöveg		
32.	Országos jelentőségű, egyedi jogszabállyal védett természeti terület	ASZ_vedterter	Agrár- minisztérium	Agrár- minisztérium	poligon	Név	NEV	szöveg		
						Kategória	KATEGORIA	szöveg	np	nemzeti park
									tk	tájvédelmi körzet
									tt	természetvédelmi terület
									te	természeti emlék
33.	Védett mesterséges üreg (egyedi jogszabállyal védetté nyilvánított országos jelentőségű védett természeti érték)	ASZ_mesterseges_ureg	Agrár- minisztérium	Agrár- minisztérium	pont	Név	NEV	szöveg		
34.	Barlang felszíni védőövezete	ASZ_barlang_vedoov	Agrár- minisztérium	Agrár- minisztérium	poligon	Név	NEV	szöveg		
35.	Geopark	ASZ_geopark	Agrár- minisztérium	Agrár- minisztérium	poligon	Név	NEV	szöveg		
36.	Csillagoségbolt-park	ASZ_csillagosegbolt_park	Agrár- minisztérium	Agrár- minisztérium	poligon	Név	NEV	szöveg		
37.	Natúrpark	ASZ_naturpark	Agrár- minisztérium	Agrár- minisztérium	poligon	Név	NEV	szöveg		

38.	Bioszféra rezervátum	ASZ_bioszfera_r	Agrár-minisztérium	Agrár-minisztérium	poligon	Név	NEV	szöveg		
						Zóna	ZONA	szöveg	mt	magterület
									pt	pufferterület
									áz	átmeneti zóna
39.	Ramsari terület	ASZ_ramsari	Agrár-minisztérium	Agrár-minisztérium	poligon	Név	NEV	szöveg		
40.	Ex lege védett láp	ASZ_ex_lege_lap	Agrár-minisztérium	Agrár-minisztérium	poligon	Név	NEV	szöveg		
41.	Ex lege védett szikes tó	ASZ_ex_lege_szikes to	Agrár-minisztérium	Agrár-minisztérium	poligon	Név	NEV	szöveg		
42.	Ex lege védett kunhalom	ASZ_ex_lege_kunhalom	Agrár-minisztérium	Agrár-minisztérium	pont	Név	NEV	szöveg		
43.	Határozattal lehatárolt ex lege védett kunhalom természeti emlék	ASZ_ex_lege_kunhalom_te	Agrár-minisztérium	Agrár-minisztérium	poligon	Név	NEV	szöveg		
44.	Ex lege védett földvár	ASZ_ex_lege_foldvar	Agrár-minisztérium	Agrár-minisztérium	pont	Név	NEV	szöveg		
45.	Határozattal lehatárolt ex lege védett földvár természeti emlék	ASZ_ex_lege_foldvar_te	Agrár-minisztérium	Agrár-minisztérium	poligon	Név	NEV	szöveg		
46.	Ex lege védett víznyelő	ASZ_ex_lege_viznyelo	Agrár-minisztérium	Agrár-minisztérium	pont	Név	NEV	szöveg		
47.	Határozattal lehatárolt ex lege védett víznyelő természeti emlék	ASZ_orsz_jel_tt_ex_lege_viznyelo_te	Agrár-minisztérium	Agrár-minisztérium	poligon	Név	NEV	szöveg		
48.	Forrás	ASZ_forras	Agrár-minisztérium	Agrár-minisztérium	pont	Név	NEV	szöveg	elvf	ex lege feltételeknek megfelelő, határozati kihirdetésre előkészítve
									ef	egyéb nyilvántartott forrás
49.	Határozattal lehatárolt ex lege védett forrás természeti emlék	ASZ_ex_lege_forras_te	Agrár-minisztérium	Agrár-minisztérium	poligon	Név	NEV	szöveg		
50.	Minősített nádas	ASZ_minositett_nadas	vármegyei kormányhivatalok	Agrár-minisztérium	poligon	Típus	TIPUS	szöveg		

51.	Országos Ökológiai Hálózat övezetei	ASZ_oko_halo	Agrár-minisztérium	Agrár-minisztérium	poligon	Típus	TIPUS	szöveg	mt	Ökológiai hálózat magterületének övezete
									of	Ökológiai hálózat ökológiai folyosójának övezete
									pt	Ökológiai hálózat puffterületének övezete
52.	Tájképvédelmi terület övezete	ASZ_tajkepvéd_ter	Agrár-minisztérium	Agrár-minisztérium	poligon					
53.	Tájképvédelmi szempontból kiemelten kezelendő terület övezete (BKÜTrT.)	ASZ_tajkepvéd_ter_kiemelt	Agrár-minisztérium	Agrár-minisztérium	poligon					
54.	Egyedi tájérték	ASZ_egyedi_tajertek	Agrár-minisztérium	Agrár-minisztérium	pont	Név	NEV	szöveg		
						Fajta	FAJTA	szöveg		
						Jelzet	JELZET	szöveg		
55.	Érzékeny Természeti Területek	ASZ_ett	Agrár-minisztérium	Agrár-minisztérium	poligon	Név	NEV	szöveg		
56.	Gyümölcs termőhelyi kataszter	ASZ_gyumolcs_kataszter	Agrár-minisztérium	Agrár-minisztérium	poligon	Gyümölcsfaj	GYUMFAJ	szöveg		AM besorolás szerint
57.	Környezetvédelmi engedéllyel vagy egységes környezethasználati engedéllyel rendelkező telephelyek, tartós környezeti kárral érintett területek, fokozottan zajos területek (ide nem értve a nyomvonalas létesítményeket)	ASZ_kornyezetvedelem	vármegyei kormányhivatalok	Agrár-minisztérium	poligon	Védelmi kategória	TIPUS	szöveg	kornyved	Környezetvédelmi engedéllyel rendelkező telephely
									kornymas	Egységes környezethasználati engedéllyel rendelkező telephely
									kornyskar	Tartós környezeti kárral érintett terület
									zaj	Fokozottan zajos terület
58.	Hulladék-gazdálkodási létesítmény (ide nem értve az üzemi gyűjtőhelyet)	ASZ_hulladekgazdalkodas	vármegyei kormányhivatalok	Energiaügyi Minisztérium	pont	Meglévő, tervezett vagy megszűnt (legfeljebb 15 éve)	MEGLEVO	egész szám	0	Meglévő
									1	Tervezett
									2	Megszűnt
						Hulladék-feldolgozás típusa	TIPUS	szöveg	gyujt	Gyűjtést végez
									elo	Előkezelést végez
									art	Ártalmatlanítást végez
						Veszélyesség	VESZELY	egész szám	0	Veszélyes
1	Nem veszélyes									

59.	Hulladék-gazdálkodási létesítmény (ide nem értve az üzemi gyűjtőhelyet)	ASZ_hulladekgazdalkodas	vármegyei kormányhiva- talok	Energiaügyi Minisztérium	poligon	Meglévő, tervezett vagy megszűnt (legfeljebb 15 éve)	MEGLEVO	egész szám	0	Meglévő	
						Hulladék-feldolgozás típusa	TIPUS		szöveg	1	Tervezett
										2	Megszűnt
								gyujt		Gyűjtést végez	
								elo		Előkezelést végez	
art	Ártalmatlanítást végez										
hasz	Hasznosítást végez										
60.	Ivóvízbázis védőövezet (védőterület, védőidom)	ASZ_ivovizbazis_vedoov	Országos Vízügyi Főigazgatóság	Energiaügyi Minisztérium	poligon	Vízbázis VOR kód	VOR_KOD	szöveg			
						Vízbázis név	NEV				
						Víz típus	VIZTIPUS		fe	Felszíni	
									far	Felszín alatti, rétegvíz	
									fate	Felszín alatti, termálvíz	
fak	Felszín alatti, karsztvíz										
fata	Felszín alatti, talajvíz										
fap	Felszín alatti, partiszűrész										
fae	Felszín alatti, egyéb										
vedt	védőterület										
vedid	védőidom										
na	nincs adat										
Védőövezet szint	SZINT	bv	belső védőövezet								
		kv	külső védőövezet								
Védőövezet zóna	VEDOOVEZET	hl	hidrológiai								
		hga	hidrogeológiai "A" védőövezet								
		hgb	hidrogeológiai "B" védőövezet								
		hgc	hidrogeológiai "C" védőövezet								
		na	nincs adat								
61.	Vízminőség-védelmi terület övezete	ASZ_vizmin_ov	Országos Vízügyi Főigazgatóság	Energiaügyi Minisztérium	poligon						
62.	Állami tulajdonú felszíni víz parti sávja	ASZ_felszini_viz_parti_savja	Országos Vízügyi Főigazgatóság	Energiaügyi Minisztérium	poligon	Név (a kapcsolódó felszíni víz)	NEV	szöveg			
63.	Állami tulajdonú árvízvédelmi védvonal (töltés, gát)	ASZ_arvizvedelmi_vedvona 1	Országos Vízügyi Főigazgatóság	Energiaügyi Minisztérium	poligon	Meglévő vagy tervezett?	MEGLEVO	egész szám	0	meglévő	
						Kategória	KATEGORIA		egész szám	1	tervezett
								0		elsőrendű	
								1		másodrendű	

64.	Állami tulajdonú árvízvédelmi védvonat (védősáv)	ASZ_arvizvedelmi_vedvona l_vedosav	Országos Vízügyi Főigazgatóság	Energiaügyi Minisztérium	poligon					
65.	Állami tulajdonú árvízvédelmi védvonat menti szivárgási sáv	ASZ_arvizvedelmi_vedvona l_szivsav	Országos Vízügyi Főigazgatóság	Energiaügyi Minisztérium	poligon	Töltés oldal	OLDAL	szöveg	víz	60 m
								szöveg	mentett	110 m
66.	Felszíni víz - vízfolyás	ASZ_vizfolyas	Országos Vízügyi Főigazgatóság	Energiaügyi Minisztérium	vonat	Név	NEV	szöveg		
						Típus	TIPUS	szöveg	csatorna	csatorna
									folyó	folyó
									holtág	holtág
									kisvízfolyás	kisvízfolyás
									mellékág	mellékág
									öböl	öböl
									patak	patak
									tározó	tározó
									egyéb	egyéb
67.	Felszíni víz - állóvíz	ASZ_alloviz	Országos Vízügyi Főigazgatóság	Energiaügyi Minisztérium	poligon	Név	NEV	szöveg		
68.	Állóvíz víztest	ASZ_alloviz_viztest	Országos Vízügyi Főigazgatóság	Energiaügyi Minisztérium	poligon	Név	NEV	szöveg		
						Kategória	KATEGORIA	szöveg	term	Természetes
									mod	Erősen módosított
69.	Vízfolyás víztest	ASZ_vizfolyas_viztest_vonat	Országos Vízügyi Főigazgatóság	Energiaügyi Minisztérium	vonat	Név	NEV	szöveg		
						Kategória	KATEGORIA	szöveg	term	Természetes
									mod	Erősen módosított
									mest	Mesterséges (csatorna típusa)
70.	Vízfolyás víztest	ASZ_vizfolyas_viztest_poligon	Országos Vízügyi Főigazgatóság	Energiaügyi Minisztérium	poligon	Név	NEV	szöveg		
						Kategória	KATEGORIA	szöveg	term	Természetes
									mod	Erősen módosított
71.	Felszín alatti víztest sekély porózus és sekély hegyvidéki	ASZ_fa_sekelyporozus	Országos Vízügyi Főigazgatóság	Energiaügyi Minisztérium	poligon					
72.	Felszín alatti víztest porózus és hegyvidéki	ASZ_fa_porozus	Országos Vízügyi Főigazgatóság	Energiaügyi Minisztérium	poligon					
73.	Felszín alatti víztest karszt és termálkarszt	ASZ_fa_karszt	Országos Vízügyi Főigazgatóság	Energiaügyi Minisztérium	poligon					

74.	Felszín alatti víztest porózus termál	ASZ_fa_thermal	Országos Vízügyi Főigazgatóság	Energiaügyi Minisztérium	poligon					
75.	Országos vízkárelhárítási célú tározó (területrendezési szempontból)	ASZ_orzagos_tarozo	Országos Vízügyi Főigazgatóság	Energiaügyi Minisztérium	poligon	Név	NEV	szöveg		
						Meglévő vagy tervezett?	MEGLEVO	egész szám	0 1	Meglévő Tervezett
76.	1 millió m ³ -t meghaladó vízkárelhárítási célú tározási fejlesztési lehetőség (területrendezési szempontból)	ASZ_1_millio_m3	Országos Vízügyi Főigazgatóság	Energiaügyi Minisztérium	poligon	Név	NEV	szöveg		
						Meglévő vagy tervezett?	MEGLEVO	egész szám	0 1	Meglévő Tervezett
77.	VTT tározó	ASZ_vtt	Országos Vízügyi Főigazgatóság	Energiaügyi Minisztérium	poligon	Név	NEV	szöveg		
						Meglévő vagy tervezett?	MEGLEVO	egész szám	0 1	Meglévő Tervezett
78.	Kiemelt jelentőségű vízellátási terv	ASZ_kiemelt_vizi_letesitmeny	Országos Vízügyi Főigazgatóság	Energiaügyi Minisztérium	pont	Név	NEV	szöveg		
						Meglévő vagy tervezett	MEGLEVO	egész szám	0 1	Meglévő Tervezett
79.	Nagyvízi meder övezete	ASZ_nagyvizi_meder_ter	Országos Vízügyi Főigazgatóság	Energiaügyi Minisztérium	poligon	Zóna	LEVEZETO	egész szám	0	Ideiglenes védművel védett
									1	Elsődleges
									2	Másodlagos
									3	Átmeneti
									4	Áramlási holtter
80.	Tómeder övezete (BKÜTrT.)	ASZ_tomeder	Országos Vízügyi Főigazgatóság	Energiaügyi Minisztérium	poligon					
81.	Fakadó és szivárgó vizek által veszélyeztetett terület	ASZ_fakado_vizzel_vesz_ter	Országos Vízügyi Főigazgatóság	Energiaügyi Minisztérium	poligon					
82.	Rendszeresen belvízjárta terület övezete	ASZ_belvizjarta_ter	Országos Vízügyi Főigazgatóság	Energiaügyi Minisztérium	poligon					
83.	Ivóvíz-kivételi helyek vízgyűjtője	ASZ_ivovizkiv_hely_vizgyujto	Országos Vízügyi Főigazgatóság	Energiaügyi Minisztérium	poligon	Vízbázis név	NEV	szöveg		
						Vízbázis VOR kód	VOR_KOD	szöveg		
84.	Polgári védelemi terület	ASZ_polgved	katasztrófa-védelmi igazgatóságok	Belügy-minisztérium	poligon					

85.	Iparbiztonsági veszélyességi övezet	ASZ_iparbizt_veszov	az iparbiztonsági hatáskörében eljáró vármegyei kormány-hivatalok	Energiaügyi Minisztérium	poligon						
86.	Borszőlő termőhelyi kataszteri terület övezete (BKÜTrT.)	ASZ_szolo_termohelyi_kat	Lechner Nonprofit Kft.	Agrár-minisztérium	poligon						
87.	Kiváló termőhelyi adottságú szántók övezete	ASZ_kivalo_szanto	Lechner Nonprofit Kft.	Agrár-minisztérium	poligon						
88.	Jó termőhelyi adottságú szántók övezete	ASZ_jo_szanto	Lechner Nonprofit Kft.	Agrár-minisztérium	poligon						
89.	Erdőtelepítésre javasolt terület övezete	ASZ_erdotelepites_ovezete	Lechner Nonprofit Kft.	Agrár-minisztérium	poligon						
90.	Erdőrészletek	ASZ_erdoreszlet	Agrár-minisztérium	Agrárminisztérium	poligon	Elsődleges rendeltetés	RENDELT	szöveg	gazd	gazdasági	
						Tulajdonviszony	TULAJDON		szöveg	kj	közjóléti
										ved	védelmi
								all		állami	
								mag		magán	
								koz		közösségi	
								rend		egyéb, rendezetlen	
						Erdőrezervátum része	ERDOREZERV	egész szám	1	magterület része	
						Faállománytípus	FAALLOMANY		2	védőterület része	
Természetesség	TERMESZET	szöveg		ESZIR adatb. kategóriái sz.							
Üzem mód	UZEMMOD	szöveg		ESZIR adatb. kategóriái sz.							
91.	Erdőgazdálkodási célokat közvetlenül szolgáló földterületek	ASZ_oea_egyeb_reszlet	Agrár-minisztérium	Agrár-minisztérium	poligon	Típus	TIPUS	szöveg		ESZIR adatbázis kategóriái szerint	
92.	Szabad rendelkezésű erdők	ASZ_szabad_rendelkezesu_erdo	Agrár-minisztérium	Agrár-minisztérium	poligon						
93.	VINGIS termőhelyi kataszter	ASZ_vingis_termohely	Magyar Államkincstár	Nemzet-gazdasági Minisztérium	poligon	Besorolás	BESOROLAS	szöveg	elso_oszt	I. osztály	
									masod_oszt	II. osztály	

94.	VINGIS szőlőültetvények	ASZ_vingis_ultetveny	Magyar Államkincstár	Nemzet-gazdasági Minisztérium	poligon					
95.	Ásványi nyersanyagvagyon övezete	ASZ_asvanyi_nyersanyagva gyon_ovezete	Szabályozott Tevékenysé- gek Felügyeleti Hatósága	Energiaügyi Minisztérium	poligon	Nyersanyag típus	NYERSANYAG	szöveg		Ágazati adatbázis alapján
96.	Bányatelek	ASZ_banyatelek	Szabályozott Tevékenysé- gek Felügyeleti Hatósága	Energiaügyi Minisztérium	poligon	Név	NEV	szöveg		
						Fejtésmód	FEJTESMOD	szöveg	kulf	külfejtéses
									furo	fúrólyuk
									mely	mélyművelésű
						Nyersanyag	NYERSANYAG	szöveg		Ágazati adatbázis alapján
						Státusz	STATUSZ	szöveg	muk	működő
									szun	szünetelő
									eng	engedélyezett
taj	tájérendezés alatt									
torl	törlés alatt									
97.	Alábányászott terület	ASZ_alabanyaszott	Szabályozott Tevékenysé- gek Felügyeleti Hatósága	Energiaügyi Minisztérium	poligon	Nyersanyag típus	NYERSANYAG	szöveg		
98.	Földtani veszélyforrás	ASZ_foldtan_vesz	Szabályozott Tevékenysé- gek Felügyeleti Hatósága	Energiaügyi Minisztérium	pont	Típus	TIPUS	szöveg		SZTFH besorolás szerint
99.	Gyorsforgalmi út	ASZ_gyorsforgalmi_ut	Magyar Közút NZrt.	Építési és Közlekedési Minisztérium	vonal	Meglévő vagy tervezett?	MEGLEVO	egész szám	1	Meglévő
								0	Tervezett	
						Elem száma	UTSZAM	szöveg		
100.	Főút	ASZ_fout	Magyar Közút NZrt.	Építési és Közlekedési Minisztérium	vonal	Meglévő vagy tervezett?	MEGLEVO	egész szám	1	Meglévő
								0	Tervezett	
						Elem száma	UTSZAM	szöveg		
101.	Országos mellékút	ASZ_orsz_mellekut	Magyar Közút NZrt.	Építési és Közlekedési Minisztérium	vonal	Meglévő vagy tervezett?	MEGLEVO	egész szám	1	Meglévő
								0	Tervezett	
						Elem száma	UTSZAM	szöveg		
102.	Kerékpáros létesítmény	ASZ_kerekpar_vonal	Magyar Közút NZrt.	Építési és Közlekedési Minisztérium	vonal	Meglévő vagy tervezett?	MEGLEVO	egész szám	1	Meglévő
								0	Tervezett	
						Név	AZONOSITO	szöveg		Útszám















103.	Kerékpáros létesítmény	ASZ_kerekpar_poligon	Magyar Közút NZrt.	Építési és Közlekedési Minisztérium	poligon	Meglévő vagy tervezett?	MEGLEVO	egész szám	1	Meglévő
						Név	AZONOSITO	szöveg	0	Tervezett
										Útszám
104.	Vasút	ASZ_vasut	közlekedésért felelős miniszter	Építési és Közlekedési Minisztérium	vonat	Meglévő vagy tervezett?	MEGLEVO	egész szám	1	Meglévő
						Vonalszám	VONALSZAM	szöveg	0	Tervezett
						Kategória (Trtv. szerint)	KATEGORIA	szöveg	nsv	Nagysebességű vasútvonal
									eotv	Egyéb országos törzshálózati vasúti pálya
									ovm	Országos vasúti mellékvonal
105.	Repülőtér, valamint a repülőtér akadálykorlátozási területének vizsgálata	ASZ_repuloter	repülőtér üzemben-tartója	Építési és Közlekedési Minisztérium	pont	Név	NEV	szöveg		
						Meglévő vagy tervezett?	MEGLEVO	egész szám	1	Meglévő
						Kategória	KATEGORIA	szöveg	0	Tervezett
									1	I. osztályú repülőtér
									2	II. osztályú repülőtér
									3	III. osztályú repülőtér
									4	IV. osztályú repülőtér
									5	V. osztályú repülőtér
									6	VI. osztályú repülőtér
106.	Repülőtér, valamint a repülőtér akadálykorlátozási területének vizsgálata	ASZ_repuloter	repülőtér üzemben-tartója	Építési és Közlekedési Minisztérium	poligon	Név	NEV	szöveg		
						Meglévő vagy tervezett?	MEGLEVO	egész szám	1	Meglévő
						Kategória	KATEGORIA	szöveg	0	Tervezett
									1	I. osztályú repülőtér
									2	II. osztályú repülőtér
									3	III. osztályú repülőtér
									4	IV. osztályú repülőtér
									5	V. osztályú repülőtér
									6	VI. osztályú repülőtér
107.	Országos közforgalmú-, valamint vám- és határikikötő	ASZ_kikoto	közlekedésért felelős miniszter	Építési és Közlekedési Minisztérium	pont	Név	NEV	szöveg		
						Meglévő vagy tervezett	MEGLEVO	egész szám	1	Meglévő
						Kategória	KATEGORIA	szöveg	0	Tervezett
									okk	Országos közforgalmú kikötő
108.	Országos közforgalmú-, valamint vám- és határikikötő	ASZ_kikoto	közlekedésért felelős miniszter	Építési és Közlekedési Minisztérium	poligon	Név	NEV	szöveg		
						Meglévő vagy tervezett	MEGLEVO	egész szám	1	Meglévő
						Kategória	KATEGORIA	szöveg	0	Tervezett
									okk	Országos közforgalmú kikötő
									vhk	Vám- és határikikötő

109.	Az országos közforgalmú-, valamint vám- és határkikötők közé nem sorolt egyéb kikötő	ASZ_egyeb_kikoto	Budapest Főváros Kormány-hivatala	Építési és Közlekedési Minisztérium	pont	Név	NEV	szöveg		
						Meglévő vagy tervezett	MEGLEVO	egész szám	1	Meglévő
						Kategória	KATEGORIA	szöveg	0	Tervezett
									ekk	Egyéb közforgalmú kikötő
110.	Az országos közforgalmú-, valamint vám- és határkikötők közé nem sorolt egyéb kikötő	ASZ_egyeb_kikoto	Budapest Főváros Kormány-hivatala	Építési és Közlekedési Minisztérium	poligon	Név	NEV	szöveg		
						Meglévő vagy tervezett	MEGLEVO	egész szám	1	Meglévő
						Kategória	KATEGORIA	szöveg	0	Tervezett
									ekk	Egyéb közforgalmú kikötő
111.	Gyógyhelyek	ASZ_gyogyhely	Budapest Főváros Kormány-hivatala		pont	Név	NEV	szöveg		
112.	Gyógyhelyek	ASZ_gyogyhely	Budapest Főváros Kormány-hivatala		poligon	Név	NEV	szöveg		
113.	Erőmű	ASZ_eromu	Magyar Energetikai és Közmű-szabályozási Hivatal	Energiaügyi Minisztérium	pont	Meglévő vagy tervezett?	MEGLEVO	egész szám	1	Meglévő
									0	Tervezett
						Név	NEV			
						Névleges teljesítőképesség	TELJESITO	egész szám	1	5-50 MW névleges teljesítőképesség
114.	Erőmű	ASZ_eromu	Magyar Energetikai és Közmű-szabályozási Hivatal	Energiaügyi Minisztérium	poligon	Meglévő vagy tervezett?	MEGLEVO	egész szám	0	Tervezett
						Név	NEV			
						Névleges teljesítőképesség	TELJESITO	egész szám	1	5-50 MW névleges teljesítőképesség
									0	50 MW vagy annál nagyobb névleges teljesítőképesség
115.	750 kV-os villamosenergia-átviteli hálózati távvezeték	ASZ_villenerg_atvhalo_750k v	MAVIR	Energiaügyi Minisztérium	vonat	Meglévő vagy tervezett?	MEGLEVO	egész szám	1	Meglévő
									0	Tervezett
						Vezeték neve	VEZETEKNEV	szöveg	0	
116.	400 kV-os villamosenergia-átviteli hálózati távvezeték	ASZ_villenerg_atvhalo_400k v	MAVIR	Energiaügyi Minisztérium	vonat	Meglévő vagy tervezett?	MEGLEVO	egész szám	1	Meglévő
									0	Tervezett
						Vezeték neve	VEZETEKNEV	szöveg		














117.	220 kV-os villamosenergia-átviteli hálózati távvezeték	ASZ_villenerg_atvhalo_220k_v	MAVIR	Energiaügyi Minisztérium	vonal	Meglévő vagy tervezett?	MEGLEVO	egész szám	1	Meglévő
						Vezeték neve	VEZETEKNEV	szöveg	0	Tervezett
118.	Villamosenergia alállomás (750, 400 és 220 kV-os villamosenergia-átviteli hálózathoz kapcsolódóan)	ASZ_villenerg_alall	MAVIR	Energiaügyi Minisztérium	pont	Meglévő vagy tervezett?	MEGLEVO	egész szám	1	Meglévő
						Alállomás neve	NEV		0	Tervezett
119.	750 kV-os villamosenergia-átviteli hálózati távvezeték biztonsági övezete	ASZ_villenerg_atvhalo_750k_v_biztov	MAVIR	Energiaügyi Minisztérium	poligon	Meglévő vagy tervezett?	MEGLEVO	egész szám	1	Meglévő
						Vezeték neve	VEZETEKNEV	szöveg	0	Tervezett
120.	400 kV-os villamosenergia-átviteli hálózati távvezeték biztonsági övezete	ASZ_villenerg_atvhalo_400k_v_biztov	MAVIR	Energiaügyi Minisztérium	poligon	Meglévő vagy tervezett?	MEGLEVO	egész szám	1	Meglévő
						Vezeték neve	VEZETEKNEV	szöveg	0	Tervezett
121.	220 kV-os villamosenergia-átviteli hálózati távvezeték biztonsági övezete	ASZ_villenerg_atvhalo_220k_v_biztov	MAVIR	Energiaügyi Minisztérium	poligon	Meglévő vagy tervezett?	MEGLEVO	egész szám	1	Meglévő
						Vezeték neve	VEZETEKNEV	szöveg	0	Tervezett
122.	Nagynyomású földgáz szállítóvezeték (>25 bar)	ASZ_nny_foldg_szallitovez	FGSZ	Energiaügyi Minisztérium	vonal	Meglévő vagy tervezett?	MEGLEVO	egész szám	1	Meglévő
						Vezeték neve	VEZETEKNEV	szöveg	0	Tervezett
123.	Nagynyomású földgáz szállítóvezeték biztonsági övezete	ASZ_nny_foldg_biztov	FGSZ	Energiaügyi Minisztérium	vonal	Meglévő vagy tervezett?	MEGLEVO	egész szám	1	Meglévő
						Vezeték neve	VEZETEKNEV	szöveg	0	Tervezett
124.	Nagynyomású földgáz szállítóvezeték tartozéka (fáklya, fáklya vezeték, hírközlési kábel, korrózióvédelmi kábel, elektromos betáp. kábel)	ASZ_nny_foldg_tart_pont	FGSZ	Energiaügyi Minisztérium	pont	Meglévő vagy tervezett?	MEGLEVO	egész szám	1	Meglévő
									0	Tervezett

129.	Nagynyomású földgáz szállítóvezeték technológiai létesítményének biztonsági övezete	ASZ_nny_foldgaz_tech_let_biztov	FGSZ	Energiaügyi Minisztérium	poligon	Meglévő vagy tervezett?	MEGLEVO	egész szám	1	Meglévő
									0	Tervezett
130.	Kőolajszállító vezeték	ASZ_olajvezetek	MOL	Energiaügyi Minisztérium	vonat	Meglévő vagy tervezett?	MEGLEVO	egész szám	1	Meglévő
						Vezeték neve	VEZETEKNEV	szöveg	0	Tervezett
131.	Termékvezeték	ASZ_termekvezetek	MOL	Energiaügyi Minisztérium	vonat	Meglévő vagy tervezett?	MEGLEVO	egész szám	1	Meglévő
						Vezeték neve	VEZETEKNEV	szöveg	0	Tervezett
132.	Kőolajszállító vezeték biztonsági övezete	ASZ_olajvezetek_biztov	MOL	Energiaügyi Minisztérium	poligon	Meglévő vagy tervezett?	MEGLEVO	egész szám	1	Meglévő
						Vezeték neve	VEZETEKNEV	szöveg	0	Tervezett
133.	Termékvezeték biztonsági övezete	ASZ_termekvezetek_biztov	MOL	Energiaügyi Minisztérium	poligon	Meglévő vagy tervezett?	MEGLEVO	egész szám	1	Meglévő
						Vezeték neve	VEZETEKNEV	szöveg	0	Tervezett
134.	Kőolajszállító- és termékvezeték területigényes létesítményei és azok biztonsági övezete	ASZ_olajvez_termekvez_ka_pcs_let_pont	MOL	Energiaügyi Minisztérium	pont	Meglévő vagy tervezett?	MEGLEVO	egész szám	1	Meglévő
						Létesítmény név	NEV	szöveg	0	Tervezett
135.	Kőolajszállító- és termékvezeték területigényes létesítményei és azok biztonsági övezete	ASZ_olajvez_termekvez_ka_pcs_let_poligon	MOL	Energiaügyi Minisztérium	poligon	Meglévő vagy tervezett?	MEGLEVO	egész szám	1	Meglévő
						Létesítmény név	NEV	szöveg	0	Tervezett
136.	Szénhidrogén-termelés mezőbeli vezetéke	ASZ_szenh_mezo_vez	MOL	Energiaügyi Minisztérium	vonat	Meglévő vagy tervezett?	MEGLEVO	egész szám	1	Meglévő
						Vezeték neve	NEV	szöveg	0	Tervezett
137.	Szénhidrogén-termelés mezőbeli vezetékének biztonsági övezete	ASZ_szenh_mezo_vez_bizto_v	MOL	Energiaügyi Minisztérium	poligon	Meglévő vagy tervezett?	MEGLEVO	egész szám	1	Meglévő
						Vezeték neve	NEV	szöveg	0	Tervezett
138.	A szegregált és szegregációval veszélyeztetett területek térképi ábrázolása	ASZ_szegreg	KSH							








A részletes fejlesztési tervlap téradat-rétegeinek jelkulcsa

I. TERÜLETHASZNÁLATOK ÁBRÁZOLÁSA									
	A	B	C	D	E		F		G
	összevont általános használat elnevezése	általános használat					összevont általános használat alkalmazása esetén annak		alkalmazás módja
		elnevezése	típusa	kódja, rövidítése	térképi megjelenítése	színkódja	térképi megjelenítése	színkódja	
I.1 BEÉPÍTÉSRE SZÁNT TERÜLETEK									
	LAKÓTERÜLET	nagyvárosias lakóterület	poligon	Ln		R:204 G:51 B:0		R:245 G:126 B:75 szabadon választott árnyalata	alternatív jelölés lehetséges
		kisvárosias lakóterület	poligon	Lk		R:240 G:103 B:70			
		kertvárosias lakóterület	poligon	Lke		R:245 G:126 B:75			
		falusias lakóterület	poligon	Lf		R:250 G:177 B:136			
	VEGYES TERÜLET	településközponti vegyes terület	poligon	Vt		R:67 G:106 B:143		R:16 G:124 B:178 szabadon választott árnyalata	alternatív jelölés lehetséges
		intézményi vegyes terület	poligon	Vi		R:16 G:124 B:178			
	GAZDASÁGI TERÜLET	kereskedelmi, szolgáltató gazdasági terület	poligon	Gksz		R:152 G:140 B:198		R:200 G:137 B:245 szabadon választott árnyalata	alternatív jelölés lehetséges
		általános gazdasági terület	poligon	Gá		R:200 G:137 B:245			
	IPARI GAZDASÁGI TERÜLET	ipari gazdasági terület	poligon	Gip		R:161 G:122 B:187		R:151 G:97 B:193 szabadon választott	alternatív jelölés lehetséges
		egyéb ipari gazdasági terület	poligon	Gipe		R:151 G:97 B:193			




I. TERÜLETHASZNÁLATOK ÁBRÁZOLÁSA

	A	B	C	D	E		F		G
	összevont általános használat elnevezése	általános használat					összevont általános használat alkalmazása esetén annak		alkalmazás módja
		elnevezése	típusa	kódja, rövidítése	térképi megjelenítése	színkódja	térképi megjelenítése	színkódja	
								árnyalatai	
	ÜDÜLŐTERÜLET	üdülőházas üdülőterület	poligon	Üü		R:253 G:201 B:139		R:253 G:201 B:139 szabadon választott árnyalata	alternatív jelölés lehetséges
		hétvégi házas üdülőterület	poligon	Üh		R:251 G:180 B:101			
	KÜLÖNLEGES BEÉPÍTÉSRE SZÁNT TERÜLET	nagy bevásárlóközpont és nagykiterjedésű kereskedelmi célú terület	poligon	K-Ker		R:220 G:220 B:220		R:220 G:220 B:220 szabadon választott árnyalata	alternatív jelölés lehetséges
		nagy kiterjedésű szállítmányozási, raktározási és logisztikai terület	poligon	K-Log					
		vásár, kiállítás és kongresszus területe	poligon	K-Vás					
		oktatási központok területe	poligon	K-Okt					
		egészségügyi épület elhelyezésére szolgáló terület	poligon	K-Eü					
		nagykiterjedésű sportolási célú terület	poligon	K-Sp					
		üdülőtábor, táborhely és kemping területe	poligon	K-Kemp					
		kutatás-fejlesztés, a megújuló energiaforrás hasznosításának céljára szolgáló terület	poligon	K-Kf					
		állat- és növénykert területe	poligon	K-Ánk					

















I. TERÜLETHASZNÁLATOK ÁBRÁZOLÁSA

	A	B	C	D	E	F		G
	összevont általános használat elnevezése	általános használat				összevont általános használat alkalmazása esetén annak		alkalmazás módja
		elnevezése	típusa	kódja, rövidítése	térképi megjelenítése	színkódja	térképi megjelenítése	
		nyersanyag-kitermelés (bánya), nyersanyag-feldolgozás céljára szolgáló terület	poligon	K-B				
		honvédelmi, katonai és nemzetbiztonsági célra szolgáló terület	poligon	K-Hon				
		hulladékkezelő, -lerakó, szennyvízkezelő-telep területe	poligon	K-Hull				
		közlekedéshez kapcsolódó épület elhelyezésére szolgáló terület, ha az nem a közlekedési területen belül kerül elhelyezésre, valamint a kikötő és a repülőtér területe	poligon	K-Közl				
		temető területe	poligon	K-T				
		mezőgazdasági üzemi terület	poligon	K-Mü				
		egyéb, az OTÉK 11-24. §-ában vagy a TÉKA 15-27. §-ában foglaltak egyikébe sem sorolható, helyi sajátosságot hordozó terület	poligon	K- szabadon választhat ó				













I.2. BEÉPÍTÉSRE NEM SZÁNT TERÜLETEK

	KÖZLEKEDÉSI TERÜLET	közúti közlekedési terület	poligon	KÖu		R:200 G:201 B:203		R:200 G:201 B:203 vagy R:192 G:178 B:144 szabadon választott árnyalatai	alternatív jelölés lehetséges színárnyalattal (szerepkör: főút, gyűjtőút) rendeltetés (vasút, légi, vízi) szerint tovább
		egyéb közlekedési terület	poligon	KÖe		R:192 G:178 B:144			





I. TERÜLETHASZNÁLATOK ÁBRÁZOLÁSA



	A	B	C	D	E		F		G
	összevont általános használat elnevezése	általános használat					összevont általános használat alkalmazása esetén annak		alkalmazás módja
		elnevezése	típusa	kódja, rövidítése	térképi megjelenítése	színkódja	térképi megjelenítése	színkódja	
									bontható
	KÖZMŰ ÉS HÍRKÖZLÉSI TERÜLET	közműelhelyezési terület	poligon	Közm		R:164 G:164 B:164		R:145 G:155 B:155 szabadon választott árnyalata	alternatív jelölés lehetséges
		hírközlési terület	poligon	Hk		R:145 G:155 B:155			
	ZÖLDTERÜLET	közpark zöldterület	poligon	Zkp		R:139 G:194 B:96		R:139 G:194 B:96 szabadon választott árnyalata	alternatív jelölés lehetséges
		közkert zöldterület	poligon	Zkk		R:166 G:211 B:75			
	ERDŐTERÜLET	védelmi célú erdőterület	poligon	Ev		R:112 G:145 B:77		R:63 G:127 B:63 szabadon választott árnyalata	alternatív jelölés lehetséges
		rekreációs célú erdőterület	poligon	Er		R:63 G:127 B:63			
		egyéb erdőterület	poligon	Ee		R:102 G:160 B:99			
	MEZŐGAZDASÁGI TERÜLET	kertes mezőgazdasági terület	poligon	Mk		R:255 G:225 B:102		R:255 G:253 B:211 szabadon választott árnyalata	alternatív jelölés lehetséges
		általános mezőgazdasági terület	poligon	Má		R:255 G:253 B:211			
		tájgazdálkodási mezőgazdasági terület	poligon	Mt		R:246 G:232 B:145			
	VÍZGAZDÁLKODÁSI TERÜLET	vízgazdálkodási terület	poligon	V		R:163 G:199 B:224		R:163 G:199 B:224 szabadon választott	alternatív jelölés lehetséges

I. TERÜLETHASZNÁLATOK ÁBRÁZOLÁSA

	A	B	C	D	E		F		G
	összevont általános használat elnevezése	általános használat					összevont általános használat alkalmazása esetén annak		alkalmazás módja
		elnevezése	típusa	kódja, rövidítése	térképi megjelenítése	színkódja	térképi megjelenítése	színkódja	
								árnyalata	
		A Balaton vízparti területein: tómeder vízgazdálkodási terület	poligon	V-Tó		R:227 G:247 B:255			kötelezően alkalmazandó
	TERMÉSZETKÖZELI TERÜLET	természetközeli terület	poligon	Tk		R:157 G:192 B:163		R:157 G:192 B:163 szabadon választott árnyalata	alternatív jelölés lehetséges
	KÜLÖNLEGES BEÉPÍTÉSRE NEM SZÁNT TERÜLETEK	egészségügyi épület elhelyezésére szolgáló terület	poligon	Kb-Eü		R:220 G:220 B:205		R:220 G:220 B:205 szabadon választott árnyalata	alternatív jelölés lehetséges
		nagy kiterjedésű sportolási célú terület	poligon	Kb-Sp					
		kutatás-fejlesztés, a megújuló energiaforrások hasznosításának céljára szolgáló terület	poligon	Kb-Kf					
		vadaspark, arborétum területe	poligon	Kb-Arb					
		temető területe	poligon	Kb-T					
		nyersanyag-kitermelés (bánya), nyersanyag-feldolgozás céljára szolgáló terület	poligon	Kb-B					
		honvédelmi, katonai és nemzetbiztonsági terület	poligon	Kb-Hon					
		burkolt vagy fásított köztér, sétány	poligon	Kb-Kt					

I. TERÜLETHASZNÁLATOK ÁBRÁZOLÁSA

	A	B	C	D	E		F		G
	összevont általános használat elnevezése	általános használat				összevont általános használat alkalmazása esetén annak		alkalmazás módja	
		elnevezése	típusa	kódja, rövidítése	térképi megjelenítése	színkódja	térképi megjelenítése		színkódja
		hulladékkezelő, -lerakó, szennyvízkezelő-telep területe,	poligon	Kb-Hull					
		üdülőtábor, táborhely, kemping területe,	poligon	Kb-Kemp					
		mezőgazdasági üzemi terület	poligon	Kb-Mü					
		egyéb, az OTÉK 25/A. 30/B. §- ában, vagy a TÉKA 28. 39. §- ában foglaltak egyikébe sem sorolható, helyi sajátosságot hordozó terület	poligon	Kb- szabadon választhat ó					

























	II. TERÜLETHASZNÁLAT EGYÉB ÁBRÁZOLÁSA				
	A	B	C	D	E
	térképi elem	típus	jel	magyarázat	alkalmazás módja
	kétszintű területhasználat	poligon		Az egymás feletti területhasználatok együttesen ábrázolhatók (pl. vízgazdálkodási terület ártéri erdővel, vagy vasúti közlekedési terület felett felülépítéssel gazdasági kereskedelmi szolgáltató terület). A jelmagyarázatban az eltérő és a domináns területhasználatok megjelenítendőek.	alternatív jelölés lehetséges
	vegyes területhasználat	poligon		Meghatározható a vegyes területhasználat az általános használat vagy összevont általános használat ábrázolásmódjának összevonásával (pl: fejlesztési akcióterületen vagy azon kívüli olyan területeken, ahol az eltérő területhasználatok pontos határa csak a szabályozási terven határozható meg egyértelműen övezetekkel és építési övezetekkel). Vegyes területhasználat esetén több általános használat vagy összevont általános használat is alkalmazható (pl: vegyes nagyvárosias lakó, településközponti vegyes és kereskedelmi, szolgáltató gazdasági terület)	alternatív jelölés lehetséges
























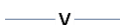

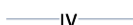

III.1. FEJLESZTÉSI AKCIÓTERÜLETEKÁBRÁZOLÁSA






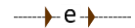


























	A	B	C	D	E	F	G
	térképi elem	típus	azonosító jele	időtáv szerinti jelölése	időtáv szerinti jelölése az általános használattal	magyarázat	alkalmazás módja
	fejlesztési akcióterület határa	poligon	szabadon választható sorszám vagy megnevezés	<div>1.</div> <div>F-Lke</div>		A fejlesztési akcióterületet egyedi határa és sorszáma vagy egyéb felirata azonosítja. A fejlesztési akcióterületeknek minden térképen egyértelműen azonosíthatóknak kell lenniük.	alternatív jelölés lehetséges

III.2. FEJLESZTÉSI AKCIÓTERÜLETEK ÜTEMEZÉS ÉS TERÜLETHASZNÁLAT SZERINTI JELÖLÉSE










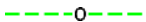
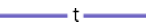



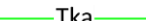







	rövidtávú fejlesztési akcióterület (konkrét területhasználat jelöléssel)	poligon	szabadon választható sorszám vagy megnevezés	<div>1.</div>	<div>1.</div>	<div>1.</div>	A tervezett területhasználat meghatározásra kerül egy vagy több általános területhasználatú területrész lehatárolásával vagy azok együtt jelölésével.	alternatív jelölés lehetséges
	középtávú fejlesztési akcióterület (konkrét területhasználat vagy vegyes területhasználat jelöléssel)	poligon	szabadon választható sorszám vagy megnevezés	<div>1.</div>	<div>1.</div>	<div>1.</div>	A tervezett területhasználat meghatározásra kerül egy vagy több általános területhasználatú területrész lehatárolásával, vagy azok együtt jelölésével. Vegyes vagy kétszintű területhasználat is ábrázolható.	alternatív jelölés lehetséges
	hosszú távú fejlesztési akcióterület (infrastruktúra fejlesztéshez kötött jelölés, konkrét vagy vegyes területhasználat jelöléssel)	poligon	szabadon választható sorszám vagy megnevezés	<div>1.</div>	<div>1.</div>	<div>1.</div>	A tervezett területhasználat meghatározásra kerül egy vagy több általános területhasználatú területrész lehatárolásával, vagy azok együtt jelölésével. Vegyes vagy kétszintű területhasználat is ábrázolható. Egyedi felirattal megjeleníthetők az infrastruktúra fejlesztési igények.	alternatív jelölés lehetséges
	hosszú távú fejlesztési akcióterület (csak tartalékterület kijelölés, még nem meghatározott területhasználat)	poligon	szabadon választható sorszám vagy megnevezés	<div>1.</div>	<div>1.</div>	<div>1. F-Lke</div>	A jelenlegi területhasználati jelölése kerül ábrázolásra, de a jelölése tartalmazhatja a távlati területhasználat jelét, megnevezését (pl.: mezőgazdasági területen távlatban tervezett kertvárosias lakóterület „1. F-Lke” jellel ábrázolva).	alternatív jelölés lehetséges




IV. MEGLÉVŐ ÉS TERVEZETT MŰSZAKI- ÉS ZÖLDINFRASTRUKTÚRA-ELEMEK						
	térképi elem	típus	térképi megjelenítése			
			meglévő	tervezett	színkódja	alkalmazás módja
IV.1. KÖZÚTI KÖZLEKEDÉS						
	gyorsforgalmi út (autópálya, autótűt)	vonal			meglévő: R:0 G:0 B:0 tervezett: R:255 G:0 B:0	alternatív jelölés lehetséges
	fűt (I. és II. rendű)	vonal				
	országos mellékűt	vonal				
	helyi gyűjtűtűt	vonal				
	kűlűnszintű közűti csoműpont	pont				
	jelentűs szintbeni közűti csoműpont	pont				
	híd és felűljárűrű	vonal				
	alagűt és aluljűrű	vonal				
	kerűkpűrűtű	vonal				
	jelentűs kűzhasznűlatű parkolűhely (a fűrűhelyszűm rűgzűthetűű)	pont				
	jelentűs kűzhasznűlatű parkolű (garűzs fűrűhelyszűm rűgzűthetűű)	pont				
	autűbusz pűlyaűdvar	pont				








IV.2. KÖTÖTTPÁLYÁS KÖZLEKEDÉS						
	vasút, gyorsvasút	vonal			meglévő: R:0 G:0 B:0 tervezett: R:255 G:0 B:0	alternatív jelölés lehetséges
	szintbeni vasúti kereszteződés	pont				
	vasút, gyorsvasút felszín alatt (pl.: metró)	vonal				
	villamos	vonal				
	kötélpálya	vonal				
	vasúti pályaudvar	pont				
	vasútállomás	pont				
IV.3. EGYÉB KÖZLEKEDÉS						
	hajóállomás, hajókikötő, kompkikötő	pont			meglévő: R:0 G:0 B:0 tervezett: R:255 G:0 B:0	alternatív jelölés lehetséges
	teherkikötő	pont				
	repülőtér	pont				
	helikopterállomás	pont				
	hajózási hatósági engedéllyel rendelkező kikötő	pont			R:0 G:35 B:113	alternatív jelölés lehetséges
IV.4. KÖZMŰVEK						
	ivóvíz-gerincvezeték	vonal			R:132 G:150 B:176	alternatív jelölés lehetséges
	iparivíz-gerincvezeték	vonal			R:132 G:150 B:176	









	szennyvíz főgyűjtő csatorna (gravitációs, elválasztott rendszerű)	vonal			R:102 G:51 B:0	alternatív jelölés lehetséges
	szennyvíz főgyűjtő csatorna (nyomó-, vákuumos)	vonal			R:102 G:51 B:0	
	egyesített főgyűjtő csatorna (gravitációs)	vonal			R:102 G:51 B:0	
	egyesített főgyűjtő csatorna (nyomó-, vákuumos)	vonal			R:102 G:51 B:0	
	szennyvíz- és csapadékvíz- átemelő	pont			meglévő: R:0 G:0 B:0 tervezett:	
	szennyvíz-tisztítómű	pont				
	szennyvíziszap-lerakóhely, illetve szippantott szennyvíz ürítőhelye	pont				
	csapadékvíz-főgyűjtő csatorna (gravitációs, elválasztott rendszerű)	vonal			R:0 G:176 B:80	
	csapadékvíz-főgyűjtő csatorna (nyomó-, vákuumos)	vonal			R:0 G:176 B:80	
	csapadékvíz-tározó	pont			meglévő: R:0 G:0 B:0 tervezett: R:255 G:0 B:0	
	csapadékvíz-elvezető főárok	vonal				
	tűzivíz-tározó	pont				
	felszíni vízkivételi mű	pont				
	vízműkút	pont				
	víztározó (pl. víztorony, medence)	pont				
	vízmű	pont				

	hulladékkezelő	pont				
	villamosenergia-átviteli hálózat (750kV feszültség-szinttel)	vonal			R:255 G:0 B:255	alternatív jelölés lehetséges
	villamosenergia-átviteli hálózat (400kV feszültség-szinttel)	vonal			R:255 G:0 B:255	
	villamosenergia-átviteli hálózat (220kV feszültség-szinttel)	vonal			R:255 G:0 B:255	
	villamosenergia-főelosztó hálózat (feszültség-szinttel, föld felett)	vonal			R:255 G:0 B:255	
	villamosenergia-főelosztó hálózat (feszültség-szinttel, föld alatt)	vonal			R:255 G:0 B:255	
	villamosenergia-alállomás	pont			meglévő: R:0 G:0 B:0 tervezett: R:255 G:0 B:0	
	villamosenergia-transzformátor- állomás	pont				
	erőmű	pont				
	nagynyomású földgáz szállítóvezeték (>25 bar)	vonal			R:255 G:255 B:0	
	nagy-középnomású földgáz gerincelosztó vezeték(4-25 bar)	vonal			R:255 G:255 B:0	
	nagynyomású földgáz elosztóvezeték	vonal			R:255 G:255 B:0	
	középnomású földgáz elosztóvezeték	vonal			R:255 G:255 B:0	
	kisnyomású földgáz elosztóvezeték	vonal			R:255 G:255 B:0	
	gázátadó állomás	pont			meglévő: R:0 G:0 B:0 tervezett: R:255 G:0 B:0	
	gázfogadó állomás	pont				

	fűtőerőmű	pont				
	fűtőmű	pont				
	távfűtővezeték (föld feletti)	vonal			R:128 G:0 B:128	alternatív jelölés lehetséges
	távfűtővezeték (föld alatti)	vonal			R:128 G:0 B:128	
	olajvezeték	vonal			R:0 G:255 B:0	
	termékvezeték	vonal			R:109 G:99 B:195	
	vezetékes távközlési, műsorelosztó hálózat (föld felett)	vonal			R:0 G:255 B:0	
	vezetékes távközlési, műsorelosztó hálózat (föld alatt)	vonal			R:0 G:255 B:0	
	adó-, vevőtorony, átjátszó állomás	pont			meglévő: R:0 G:0 B:0 tervezett: R:255 G:0 B:0	
IV.5. ZÖLDINFRASTRUKTÚRA HÁLÓZAT						
	zöldinfrastruktúra elem	vonal, poligon			meglévő: R:0 G:176 B:80 tervezett: R:153 G:255 B:51	alternatív jelölés lehetséges
	I-III. osztályú nádas	poligon			R:5 G:114 B:254; R:173 G:216 B:230	alternatív jelölés lehetséges
	IV-V. osztályú nádas	poligon			R:5 G:114 B:254; R:173 G:216 B:230	alternatív jelölés lehetséges






	egyéb vízhez kötődő természetes vagy természetközeli növényzet	poligon			R:5 G:114 B:254; R:173 G:216 B:230	alternatív jelölés lehetséges
	emberi beavatkozással érintett nádas	poligon			R:0 G:0 B:255; R:173 G:216 B:230	alternatív jelölés lehetséges
	vegyes vegetáció	poligon			R:142 G:237 B:172; R:173 G:216 B:230	alternatív jelölés lehetséges

V. A BALATON VÍZPARTI TERÜLETEI					
	térképi elem	típus	jel		színkódja alkalmazás módja
	továbbtervezést igénylő terület	poligon			Sárga: R:252 G:253 B:176; Barna: R:150 G:58 B:45; Címke: R:128 G:128 B:128; Felirat: R:150 G:58 B:45 alternatív jelölés lehetséges
	a Balaton vízparti területeinek határa	vonal			R:0 G:0 B:0 kötelezően alkalmazandó
	szabályozási partvonal	vonal			R:255 G:0 B:0 kötelezően alkalmazandó
	természetes partszakasz	vonal			R:38 G:146 B:63; R:35 G:35 B:35 kötelezően alkalmazandó
	beépítetlenül megőrzendő parti területsáv határa	vonal			R:235 G:0 B:0 kötelezően alkalmazandó
	közhasználatú terület	poligon			R:0 G:0 B:0 kötelezően alkalmazandó
	parti sétánnyal érintett partszakasz	vonal			R:255 G:0 B:0; R:235 kötelezően alkalmazandó

					G:35 B:35	
	sétány közhasználatú mólón	vonal			R:93 G:109 B:214	kötelezően alkalmazandó
	gyalogos közforgalom előtt el nem zárható terület	vonal			R:255 G:0 B:0; R:35 G:35 B:35	kötelezően alkalmazandó
	kikötő létesítése céljából vizsgálat alá vonható hely	pont			R:0 G:35 B:113	kötelezően alkalmazandó
	fürdőzésre felhasználható hely	pont			R:0 G:35 B:113	kötelezően alkalmazandó
	kikötőként hasznosítható partszakasz	vonal			R:0 G:35 B:113; R:0 G:133 B:193	kötelezően alkalmazandó
	fürdőzésre felhasználható partszakasz	vonal			R:0 G:35 B:113; R:255 G:140 B:0	kötelezően alkalmazandó
	lezárt zagytér/működő zagytér	pont vagy poligon			R:211 G:211 B:211; R:0 G:0 B:0; R:255 G:255 B:255	alternatív jelölés lehetséges
	móló és hullámtörő	poligon			R:129 G:93 B:249	alternatív jelölés lehetséges

A helyi (kerület) építési szabályzat szabályozási tervi melléklete térképi téradat-rétegeinek műszaki követelményei és jelkulcsa

	A	B	C	D	E	F	G	H	I	J	K
	Térképi téradat réteg			Térképi téradat réteg attribútum adatainak					Térképi téradat réteg szabályozási tervi		
	kódja (layer neve)	elnevezése	típusa	típus-specifikus tulajdonsága	oszlopneve	adattípusa	értékkészlete (példákkal)		megjelenítési módja	színkódja	alkalmazási módja
I. SZABÁLYOZÁSI ALAPELEM											
1.	szab_vonal	Szabályozási vonal	vonal	Önkormányzati rendelet száma	RENDELET	szöveg	pl.: 12/2010. (X.13.) önk. rendelet			R:255 G:0 B:0	kötelezően alkalmazandó
2.	ovezet_hatar	Építési övezet / Övezet határ	vonal	Önkormányzati rendelet száma	RENDELET	szöveg	pl.: 12/2010. (X.13.) önk. rendelet			R:255 G:0 B:0	kötelezően alkalmazandó
3.	javasolt_belterulet_hatar	Javasolt belterület határ	vonal	Önkormányzati rendelet száma	RENDELET	szöveg	pl.: 12/2010. (X.13.) önk. rendelet			R:255 G:0 B:0	kötelezően alkalmazandó
4.	ovezet	Építési övezet / Övezet	poligon	Beépítésre szánt terület-e	BEEP_SZANT	egész szám	1	Beépítésre szánt terület	Ln-SZ/3; Ln-1	R:0 G:0 B:0	kötelezően alkalmazandó
							0	Beépítésre nem szánt terület			
				Övezet /építési övezet szintje(kétszintű övezet)	OV_SZINT	egész szám	1	Elsődleges övezet			
							2	Másodlagos övezet			
								Üres mező (ha nincsen kétszintű övezeti rendszer)			
				Építési övezet / övezet jele	OV_JEL	szöveg	pl.: Ln-SZ/3; Ln-1				
							egyes speciális övezetek megjelenítése színezéssel				
							Köu	közüti közlekedési terület – főhálózat		R:176 G:176 B:176	

								Köu-k	közüti közlekedési terület – kiszolgáló út		R:255 G:235 B:135	javasolt rajzi megjelenítés, alternatív jelölés lehetséges az övezet jele alapján (a színezés opcionális)			
								Köe	egyéb közlekedési terület		R:203 G:156 B:109				
								Zkp	közpark zöldterület		R:148 G:255 B:148				
								Zkk	közkert zöldterület						
								Ev	védelmi célú erdőterület		R:125 G:208 B:0				
								Er	rekreációs célú erdőterület						
								Ee	egyéb erdőterület						
								V	vízgazdálkodási terület		R:208 G:240 B:255				
								Építési övezet / övezet neve	OV_NEV	szöveg	pl.: Nagyvárosias lakóterület övezete				
											Sz	Szabadonálló			
											O	Oldalhatáron álló			
											I	Ikres			
											Z	Zártsorú			
											Zu	Zártsorú zártudvaros			
											Zk	Zártsorú keretes			
											Zsz	Zártsorú szabadonálló			
											Zi	Zártsorú ikres			
											Zh	Zártsorú hézagos			
											Cs	Csoportos			
											T	Telepszerű			
											K	Kialakult állapot szerinti beépítés			
											n.a.	nincs adat			

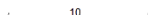






				Beépítés módjához fűződő megjegyzés	BEEP_MOD_ M	szöveg	*	Megjegyzés/ kiegészítő érték/eltérés, kedvezmény es érték			
				Kialakítható telek legkisebb területe	TT_MIN	egész szám	...	négyszetméter ben megadva			
							-1	Kialakult állapot szerint			
							9999	Nincs adat			
				Kialakítható telek legnagyobb területe	TT_MAX	egész szám	...	négyszetméter ben megadva			
							-1	Kialakult állapot szerint			
							9999	Nincs adat			
				Telekterülethez fűződő megjegyzés	TT_M	szöveg	*				
				Kialakítható telek legkisebb szélessége	TSZ_MIN	egész szám	...	méterben megadva			
							-1	Kialakult állapot szerint			
							9999	Nincs adat			
				Kialakítható telek legnagyobb szélessége	TSZ_MAX	egész szám	...	méterben megadva			
							-1	Kialakult állapot szerint			
							9999	Nincs adat			
				Telekszélességhez fűződő megjegyzés	TSZ_M	szöveg	*				
				Kialakítható telek legkisebb mélysége	TM_MIN	egész szám	...	méterben megadva			
							-1	Kialakult állapot szerint			
							9999	Nincs adat			
				Telekmélységhez fűződő megjegyzés	TM_M	szöveg	*				
				Beépíthető telek legkisebb területe	TT_B_MIN	egész szám	...	négyszetméter ben megadva			












* Amennyiben az attribútum adat értékkészletétől eltérő adat kerül meghatározásra, abban az esetben a megjegyzéses attribútum adat oszlopban (BEEP_MOD_M) adhatók meg a kívánt paraméterek max. 254 karakterben.

							-1	Kialakult állapot szerint			
							9999	Nincs adat			
				Beépíthető telek legkisebb szélessége	TSZ_B_MIN	egész szám	...	méterben megadva			
							-1	Kialakult állapot szerint			
							9999	Nincs adat			
							...	méterben megadva			
				Beépíthető telek legkisebb mélysége	TM_B_MIN	egész szám	-1	Kialakult állapot szerint			
							9999	Nincs adat			
				Telek beépíthetőségéhez fűződő megjegyzés	TM_B_M	szöveg	*				
							0-100	százalékban megadva			
							-1	Kialakult állapot szerint			
				A beépítettség megengedett legnagyobb mértéke terepszint felett	BEEP_TF	lebegő-pontos szám	9999	Nincs adat			
							*	Megjegyzés/ kiegészítő érték/eltérés, kedvezmény es érték			
				A beépítettség megengedett legnagyobb mértéke terepszint alatt	BEEP_TA	lebegő-pontos szám	0-100	százalékban megadva			
							-1	Kialakult állapot szerint			
							9999	Nincs adat			
				A terepszint alatti beépítettség megengedett legnagyobb mértékehez fűződő megjegyzés	BEEP_TA_M	szöveg	*	Megjegyzés/ kiegészítő érték/eltérés, kedvezmény es érték			









				A megengedett legnagyobb szintterületi mutató	SZTM	lebegő-pontos szám	0-100	pl.: 4,5			
				-1	Kialakult állapot szerint						
				9999	Nincs adat						
				A megengedett legnagyobb szintterületi mutatóhoz fűződő megjegyzés	SZTM_M	szöveg	*	Megjegyzés/ kiegészítő érték/eltérés, kedvezmény es érték			
				A zöldfelület legkisebb mértéke	Z_MIN	lebegő-pontos szám	0-100	százalékban megadva			
							-1	Kialakult állapot szerint			
							9999	Nincs adat			
				A zöldfelület legkisebb mértékéhez fűződő megjegyzés	Z_MIN_M	szöveg	*	Megjegyzés/ kiegészítő érték/eltérés, kedvezmény es érték			
				A megengedett legnagyobb épületmagasság**	EM	lebegő-pontos szám	0-120	méterben megadva			
							-1	Kialakult állapot szerint			
							9999	Nincs adat			
				A megengedett legnagyobb épületmagassághoz fűződő megjegyzés**	EM_M	szöveg	*	Megjegyzés/ kiegészítő érték/eltérés, kedvezmény es érték			
				A megengedett legnagyobb homlokzatmagasság**	HM	lebegő-pontos szám	0-120	méterben megadva			
							-1	Kialakult állapot szerint			
							9999	Nincs adat			
				A megengedett legnagyobb homlokzatmagassághoz fűződő megjegyzés**	HM_M	szöveg	*	Megjegyzés/ kiegészítő érték/eltérés, kedvezmény es érték			





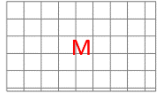
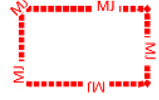



				A megengedett legnagyobb párkánymagasság	PM	lebegő-pontos szám	0-120	méterben megadva			
							-1	Kialakult állapot szerint			
							9999	Nincs adat			
				A megengedett legnagyobb párkánymagassághoz fűződő megjegyzés	PM_M	szöveg	*	Megjegyzés/ kiegészítő érték/eltérés, kedvezmény es érték			
				Az épület legmagasabb pontja	ELP	lebegő-pontos szám	0-120	méterben megadva			
							-1	Kialakult állapot szerint			
							9999	Nincs adat			
				Az épület legmagasabb pontjához fűződő megjegyzés	ELP_M	szöveg	*	Megjegyzés/ kiegészítő érték/eltérés, kedvezmény es érték			
				Közműellátás mértéke és módja	KOZM	szöveg	0	Közművesítelen			
							H	Hiányosan közművesített			
							R	Részlegesen közművesített			
							T	Teljesen közművesített			
							K	Kialakult állapot szerint			
							9999	Nincs adat			
				Közműellátás mértékéhez és módjához fűződő megjegyzés	KOZM_M	szöveg	*				
				Önkormányzati rendelet száma	RENDELET	szöveg	-	pl.: 12/2010. (X.13.) önk. rendelet			


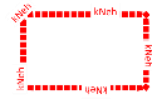






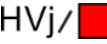


				Előkert	EK	lebegő-pontos szám	-	méterben megadva			
				Oldalkert	OK	lebegő-pontos szám	-1	Kialakult állapot szerint			
							9999	Nincs adat			
							-	méterben megadva			
							-1	Kialakult állapot szerint			
							9999	Nincs adat			
							Hátsókert	HK			
				-1	Kialakult állapot szerint						
				9999	Nincs adat						
5.	meretvonal	Méretvonal	vonal	Szélesség	SZELESSEG	lebegő-pontos szám	-	méterben megadva		R:0 G:0 B:0	kötelezően alkalmazandó
				Önkormányzati rendelet száma	RENDELET	szöveg	-	pl.: 12/2010. (X.13.) önk. rendelet			
6.	meretvonal_seged_vonal	Méretvonal segédvonala	vonal	Önkormányzati rendelet száma	RENDELET	szöveg	-	pl.: 12/2010. (X.13.) önk. rendelet		R:0 G:0 B:0	kötelezően alkalmazandó (kiegészítő rajzi elem)
7.	kot_megszuntetoje_1	Kötelező megszüntető jel	pont	Önkormányzati rendelet száma	RENDELET	szöveg	-	pl.: 12/2010. (X.13.) önk. rendelet		R:255 G:0 B:0	kötelezően alkalmazandó
8.	jav_megszuntetoje_1	Javaolt megszüntető jel	pont	Önkormányzati rendelet száma	RENDELET	szöveg	-	pl.: 12/2010. (X.13.) önk. rendelet		R:60 G:157 B:253	kötelezően alkalmazandó
9.	tanya	Tanya	pont	Önkormányzati rendelet száma	RENDELET	szöveg	-	pl.: 12/2010. (X.13.) önk. rendelet			alternatív jelölés lehetséges
			poligon	Önkormányzati rendelet száma	RENDELET	szöveg	-	pl.: 12/2010. (X.13.) önk. rendelet			alternatív jelölés lehetséges
II. SZABÁLYOZÁSI ELEM											
10.	epitesi_hely	Építési hely	poligon	Önkormányzati rendelet száma	RENDELET	szöveg	-	pl.: 12/2010. (X.13.) önk. rendelet		R:255 G:0 B:0	kötelezően alkalmazandó

11.	epitesi_hely_ta	Építési hely terepszint alatt	poligon	Önkormányzati rendelet száma	RENDELET	szöveg	-	pl.: 12/2010. (X.13.) önk. rendelet		R:255 G:0 B:0; R:0 G:0 B:255	kötelezően alkalmazandó
12.	epitesi_vonal	Építési vonal	vonal	Önkormányzati rendelet száma	RENDELET	szöveg	-	pl.: 12/2010. (X.13.) önk. rendelet		R:193 G:23 B:127	kötelezően alkalmazandó
13.	epitesi_hatarvonal	Építési határvonal	vonal	Önkormányzati rendelet száma	RENDELET	szöveg	-	pl.: 12/2010. (X.13.) önk. rendelet		R:255 G:0 B:0	kötelezően alkalmazandó
14.	epitesi_vonal_elter	Meghatározott eltéréssel szabályozott építési vonal	vonal	Önkormányzati rendelet száma	RENDELET	szöveg	-	pl.: 12/2010. (X.13.) önk. rendelet		R:193 G:23 B:127	kötelezően alkalmazandó
15.	telek_be_nem_epit heto	Telek be nem építhető része	poligon	Önkormányzati rendelet száma	RENDELET	szöveg	-	pl.: 12/2010. (X.13.) önk. rendelet		R:136 G:161 B:89	alternatív jelölés lehetséges
16.	telken_beluli_ved o	Telken belüli védőterület	poligon	Önkormányzati rendelet száma	RENDELET	szöveg	-	pl.: 12/2010. (X.13.) önk. rendelet		R:255 G:0 B:0	alternatív jelölés lehetséges
17.	javasolt_telekhatar	Javasolt telekhatár	vonal	Önkormányzati rendelet száma	RENDELET	szöveg	-	pl.: 12/2010. (X.13.) önk. rendelet		R:90 G:75 B:196	alternatív jelölés lehetséges
18.	telek_zold_megtar t	Telken belül zöldfelületként megtartandó telekrész	poligon	Önkormányzati rendelet száma	RENDELET	szöveg	-	pl.: 12/2010. (X.13.) önk. rendelet		R:85 G:219 B:81	alternatív jelölés lehetséges
				Kötelezően alkalmazandó vagy javasolt szabályozási elem	ERVENY	egész szám	1	kötelező			
							2	javasolt			
19.	telek_zold_kialakit	Telken belül zöldfelületként kialakítandó terület	poligon	Önkormányzati rendelet száma	RENDELET	szöveg	-	pl.: 12/2010. (X.13.) önk. rendelet		R:205 G:255 B:122 R:225 G:255 B:175	alternatív jelölés lehetséges
				Kötelezően alkalmazandó vagy javasolt szabályozási elem	ERVENY	egész szám	1	kötelező			
							2	javasolt			


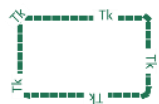
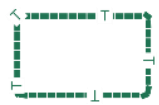



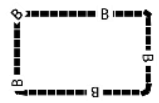


20.	telek_fasor_megtar rt_vonal	Telken belül megtartandó fasor	vonal	Önkormányzati rendelet száma	RENDELET	szöveg	-	pl.: 12/2010. (X.13.) önk. rendelet			alternatív jelölés lehetséges
				Kötelezően alkalmazandó vagy javasolt szabályozási elem	ERVENY	egész szám	1	kötelező		R:35 G:181 B:3	
							2	javasolt		R:85 G:219 B:81	
21.	telek_fasor_kialaki t_vonal	Telken belül kialakítandó fasor	vonal	Önkormányzati rendelet száma	RENDELET	szöveg	-	pl.: 12/2010. (X.13.) önk. rendelet			alternatív jelölés lehetséges
				Kötelezően alkalmazandó vagy javasolt szabályozási elem	ERVENY	egész szám	1	kötelező		R:205 G:255 B:122	
							2	javasolt		R:225 G:255 B:175	

22.	felszini_parkolo	Jelentős önálló felszíni parkoló és férőhelyszáma	poligon	Meglévő vagy tervezett?	MEGLEVO	egész szám	1	meglévő		R:0 G:0 B:0	alternatív jelölés lehetséges
							2	tervezett		R:255 G:0 B:0	
				Férőhelyszám	FEROHELY	egész szám	-	pl.: 30			
				Önkormányzati rendelet száma	RENDELET	szöveg	--	pl.: 12/2010. (X.13.) önk. rendelet			
23.	felszin_alatti_gepj_tar	Jelentős önálló felszín alatti gépjárműtároló és férőhelyszáma	poligon	Meglévő vagy tervezett?	MEGLEVO	egész szám	1	Meglévő		R:0 G:0 B:0	alternatív jelölés lehetséges
							2	Tervezett		R:255 G:0 B:0	
				Férőhelyszám	FEROHELY	egész szám	-	pl.: 30			
				Önkormányzati rendelet száma	RENDELET	szöveg	-	pl.: 12/2010. (X.13.) önk. rendelet			
24.	kozlek_fenntartott	Közlekedési terület céljára fenntartott terület	poligon	Önkormányzati rendelet száma	RENDELET	szöveg	-	pl.: 12/2010. (X.13.) önk. rendelet		R:0 G:0 B:0	alternatív jelölés lehetséges
				Kötelezően alkalmazandó vagy javasolt szabályozási elem	ERVENY	egész szám	1	kötelező			
							2	javasolt			
25.	kozlek_beepitheto	Közlekedési terület beépíthető területrésze (építési zóna)	poligon	Önkormányzati rendelet száma	RENDELET	szöveg	-	pl.: 12/2010. (X.13.) önk. rendelet		R:119 G:15 B:31	alternatív jelölés lehetséges
				Kötelezően alkalmazandó vagy javasolt szabályozási elem	ERVENY	egész szám	1	kötelező			
							2	javasolt			








III. MÁS JOGSZABÁLYBÓL KÖVETKEZŐ SZABÁLYOZÁSI ELEM											
III.1. ORSZÁGOS MŰVI ÉRTÉKVÉDELEM											
26.	vo_helyszin	Világörökségi helyszín	poligon	Elrendelő jogszabály, döntés száma	JOGHELY	szöveg	-	pl.: 158/2016. (X.12.) kormányrendelet		R:255 G:0 B:0	alternatív jelölés lehetséges
27.	vo_helyszin_vedo	Világörökségi helyszín védőövezete	poligon	Elrendelő jogszabály, döntés száma	JOGHELY	szöveg	-	pl.: 158/2016. (X.12.) kormányrendelet		R:255 G:0 B:0	alternatív jelölés lehetséges
28.	vo_varomanyos	Világörökségi várományos helyszín	poligon	Elrendelő jogszabály, döntés száma	JOGHELY	szöveg	-	pl.: 158/2016. (X.12.) kormányrendelet		R:255 G:0 B:0	alternatív jelölés lehetséges
29.	vo_varomanyos_vedo	Világörökségi várományos helyszín védőövezete	poligon	Elrendelő jogszabály, döntés száma	JOGHELY	szöveg	-	pl.: 158/2016. (X.12.) kormányrendelet		R:255 G:0 B:0	alternatív jelölés lehetséges
30.	muemlek	Műemlék	poligon	Felirat	FELIRAT	szöveg	M			R:0 G:0 B:0 R:255 G:0 B:0	alternatív jelölés lehetséges
				Elrendelő jogszabály, döntés száma	JOGHELY	szöveg	-	pl.: 158/2016. (X.12.) kormányrendelet			
31.	muemleki_jel_ter	Műemléki jelentőségű terület	poligon	Elrendelő jogszabály, döntés száma	JOGHELY	szöveg	-	pl.: 158/2016. (X.12.) kormányrendelet		R:255 G:0 B:0	alternatív jelölés lehetséges
32.	muemleki_korny	Műemléki környezet	poligon	Elrendelő jogszabály, döntés száma	JOGHELY	szöveg	-	pl.: 158/2016. (X.12.) kormányrendelet		R:255 G:0 B:0	alternatív jelölés lehetséges
33.	muemleki_korny_teleksz	Műemléki környezet telek-szomszédság alapján	poligon	Felirat	FELIRAT	szöveg	Mk	pl.: 12/2010. (X.13.) önk. rendelet		R:255 G:0 B:0	alternatív jelölés lehetséges
				Elrendelő jogszabály, döntés száma	JOGHELY	szöveg	-	pl.: 158/2016. (X.12.) kormányrendelet			
34.	tortenelmi_emlekhely	Történelmi emlékhely	poligon	Elrendelő jogszabály, döntés száma	JOGHELY	szöveg	-	pl.: 158/2016. (X.12.) kormányrendelet		R:255 G:0 B:0	alternatív jelölés lehetséges






35.	nemzeti_emlekhely_y	Nemzeti emlékhely	poligon	Elrendelő jogszabály, döntés száma	JOGHELY	szöveg	-	pl.: 158/2016. (X.12.) kormányrendelet		R:255 G:0 B:0	alternatív jelölés lehetséges
36.	kiemelt_nemzeti_emlekhely	Kiemelt nemzeti emlékhely	poligon	Elrendelő jogszabály, döntés száma	JOGHELY	szöveg	-	pl.: 158/2016. (X.12.) kormányrendelet		R:255 G:0 B:0	alternatív jelölés lehetséges
37.	torteneti_kert	Történeti kert	poligon	Elrendelő jogszabály, döntés száma	JOGHELY	szöveg	-	pl.: 158/2016. (X.12.) kormányrendelet		R:31 G:115 B:82	alternatív jelölés lehetséges
38.	torteneti_taj	Történeti táj	poligon	Elrendelő jogszabály, döntés száma	JOGHELY	szöveg	-	pl.: 158/2016. (X.12.) kormányrendelet		R:31 G:115 B:82	alternatív jelölés lehetséges
39.	vedett_temeto	Védett temető, történeti temetkezési hely	poligon	Elrendelő jogszabály, döntés száma	JOGHELY	szöveg	-	pl.: 158/2016. (X.12.) kormányrendelet		R:31 G:115 B:82	alternatív jelölés lehetséges
40.	regeszeti_erdek	Régészeti érdekű terület	poligon	Elrendelő jogszabály, döntés száma	JOGHELY	szöveg	-	pl.: 158/2016. (X.12.) kormányrendelet		R:255 G:0 B:0	alternatív jelölés lehetséges
41.	nyilvantartott_regeszeti_lelohely	Nyilvántartott régészeti lelőhely	poligon	Elrendelő jogszabály, döntés száma	JOGHELY	szöveg	-	pl.: 158/2016. (X.12.) kormányrendelet		R:255 G:0 B:0	alternatív jelölés lehetséges
III.2. HELYI MŰVI ÉRTÉKVÉDELEM											
42.	helyi_vedett_ertek	Helyi védett egyedi érték	pont	Önkormányzati rendelet száma	RENDELET	szöveg	-	pl.: 12/2010. (X.13.) önk. rendelet		R:0 G:0 B:0	alternatív jelölés lehetséges
43.	helyi_vedelemre_jav_ertek	Helyi védelemre javasolt egyedi érték	pont	Önkormányzati rendelet száma	RENDELET	szöveg	-	pl.: 12/2010. (X.13.) önk. rendelet		R:255 G:0 B:0	alternatív jelölés lehetséges
44.	helyi_vedett_terulet	Helyi védett területi érték	poligon	Önkormányzati rendelet száma	RENDELET	szöveg	-	pl.: 12/2010. (X.13.) önk. rendelet		R:0 G:0 B:0	alternatív jelölés lehetséges
45.	helyi_vedelemre_jav_terulet	Helyi védelemre javasolt területi érték	poligon	Önkormányzati rendelet száma	RENDELET	szöveg	-	pl.: 12/2010. (X.13.) önk. rendelet		R:255 G:0 B:0	alternatív jelölés lehetséges





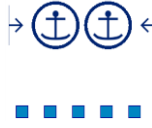
III.3. ORSZÁGOS TÁJ- ÉS TERMÉSZETVÉDELEM







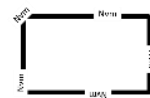

46.	nemzeti_park	Nemzeti park	poligon	Elrendelő jogszabály, döntés száma	JOGHELY	szöveg	-	pl.: 158/2016. (X.12.) kormányrende- let		R:31 G:115 B:82	alternatív jelölés lehetséges
47.	tajvedelmi_korzet	Tájvédelmi körzet	poligon	Elrendelő jogszabály, döntés száma	JOGHELY	szöveg	-	pl.: 158/2016. (X.12.) kormányrende- let		R:31 G:115 B:82	alternatív jelölés lehetséges
48.	orszagos_termved _terulet	Országos jelentőségű természetvédelmi terület (beleértve az "ex lege" védett láp és szikes tó)	poligon	Elrendelő jogszabály, döntés száma	JOGHELY	szöveg	-	pl.: 158/2016. (X.12.) kormányrende- let		R:31 G:115 B:82	alternatív jelölés lehetséges
49.	orszagos_term_em lek	Országos jelentőségű természeti emlék és védett természeti érték (beleértve az "ex lege" védett kunhalom, földvár, forrás, víznyelő, valamint barlang; földtani alap- szelvény)	pont	Elrendelő jogszabály, döntés száma	JOGHELY	szöveg	-	pl.: 158/2016. (X.12.) kormányrende- let		R:31 G:115 B:82	alternatív jelölés lehetséges
50.	natura_2000_sci	Natura 2000 SCI (különleges természetmegőrzési) terület	poligon	Elrendelő jogszabály, döntés száma	JOGHELY	szöveg	-	pl.: 158/2016. (X.12.) kormányrende- let		R:31 G:115 B:82	alternatív jelölés lehetséges
51.	natura_2000_spa	Natura 2000 SPA (különleges madárvédelmi) terület	poligon	Elrendelő jogszabály, döntés száma	JOGHELY	szöveg	-	pl.: 158/2016. (X.12.) kormányrende- let		R:31 G:115 B:82	alternatív jelölés lehetséges
52.	barlang_vedoov	Barlang felszíni védőövezete	poligon	Elrendelő jogszabály, döntés száma	JOGHELY	szöveg	-	pl.: 158/2016. (X.12.) kormányrende- let		R:0 G:0 B:0	alternatív jelölés lehetséges
53.	geopark	Geopark	poligon	Elrendelő jogszabály, döntés száma	JOGHELY	szöveg	-	pl.: 158/2016. (X.12.) kormányrende- let		R:31 G:115 B:82	alternatív jelölés lehetséges
54.	csillagosegbolt_pa rk	Csillagoségbolt-park	poligon	Elrendelő jogszabály, döntés száma	JOGHELY	szöveg	-	pl.: 158/2016. (X.12.) kormányrende- let		R:31 G:115 B:82	alternatív jelölés lehetséges






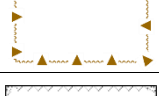
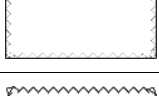




55.	naturpark	Natúrpark	poligon	Elrendelő jogszabály, döntés száma	JOGHELY	szöveg	-	pl.: 158/2016. (X.12.) kormányrende- let		R:31 G:115 B:82	alternatív jelölés lehetséges
56.	bioszfera_rezervat um	Bioszféra rezervátum	poligon	Elrendelő jogszabály, döntés száma	JOGHELY	szöveg	-	pl.: 158/2016. (X.12.) kormányrende- let		R:31 G:115 B:82	alternatív jelölés lehetséges
57.	ramsari_terulet	Ramsari terület	poligon	Elrendelő jogszabály, döntés száma	JOGHELY	szöveg	-	pl.: 158/2016. (X.12.) kormányrende- let		R:31 G:115 B:82	alternatív jelölés lehetséges
58.	magas_termeszeti _erteku_terulet	Magas Természeti Értékű Terület	poligon	Elrendelő jogszabály, döntés száma	JOGHELY	szöveg	-	pl.: 158/2016. (X.12.) kormányrende- let		R:31 G:115 B:82	alternatív jelölés lehetséges
59.	fok_ved_termved_ terulet	Fokozottan védett természetvédelmi terület	poligon	Elrendelő jogszabály, döntés száma	JOGHELY	szöveg	-	pl.: 158/2016. (X.12.) kormányrende- let		R:31 G:115 B:82	alternatív jelölés lehetséges
60.	oko_halo_magter	Ökológiai hálózat magterülete	poligon	Elrendelő jogszabály, döntés száma	JOGHELY	szöveg	-	pl.: 158/2016. (X.12.) kormányrende- let		R:31 G:115 B:82	alternatív jelölés lehetséges
61.	oko_halo_oko_fol yoso	Ökológiai hálózat ökológiai folyósója	poligon	Elrendelő jogszabály, döntés száma	JOGHELY	szöveg	-	pl.: 158/2016. (X.12.) kormányrende- let		R:31 G:115 B:82	alternatív jelölés lehetséges
62.	oko_halo_pufferte r	Ökológiai hálózat pufferterülete	poligon	Elrendelő jogszabály, döntés száma	JOGHELY	szöveg	-	pl.: 158/2016. (X.12.) kormányrende- let		R:31 G:115 B:82	alternatív jelölés lehetséges
63.	tajkepved_ter	Tájképvédelmi terület	poligon	Elrendelő jogszabály, döntés száma	JOGHELY	szöveg	-	pl.: 158/2016. (X.12.) kormányrende- let		R:31 G:115 B:82	alternatív jelölés lehetséges
64.	tajkepved_kiemelt	Tájképvédelmi szempontból kiemelten kezelendő terület	poligon	Elrendelő jogszabály, döntés száma	JOGHELY	szöveg	-	pl.: 158/2016. (X.12.) kormányrende- let		R:31 G:115 B:82	alternatív jelölés lehetséges
65.	egyedi_tajertek	Egyedi tájérték	pont	Elrendelő jogszabály, döntés száma	JOGHELY	szöveg	-	pl.: 158/2016. (X.12.) kormányrende- let		R:99 G:138 B:136	alternatív jelölés lehetséges




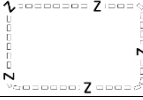
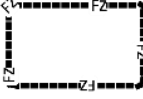





III.4. HELYI TÁJ- ÉS TERMÉSZETVÉDELEM											
66.	helyi_termved	Helyi jelentőségű természetvédelmi terület	poligon	Önkormányzati rendelet száma	RENDELET	szöveg	-	pl.: 12/2010. (X.13.) önk. rendelet		R:31 G:115 B:82	alternatív jelölés lehetséges
67.	helyi_termved_jav	Helyi jelentőségű természet-védelmi oltalomra javasolt terület	poligon	Önkormányzati rendelet száma	RENDELET	szöveg	-	pl.: 12/2010. (X.13.) önk. rendelet		R:255 G:0 B:0	alternatív jelölés lehetséges
68.	helyi_termeszeti_emlek	Helyi jelentőségű védett természeti emlék	pont	Önkormányzati rendelet száma	RENDELET	szöveg	-	pl.: 12/2010. (X.13.) önk. rendelet		R:31 G:115 B:82	alternatív jelölés lehetséges
69.	helyi_termeszeti_emlek_jav	Helyi jelentőségű természet-védelmi oltalomra javasolt érték	pont	Önkormányzati rendelet száma	RENDELET	szöveg	-	pl.: 12/2010. (X.13.) önk. rendelet		R:255 G:0 B:0	alternatív jelölés lehetséges
III.5. TERÜLETRENDEZÉS (BALATON)											
70.	tomeder_terulet	Tómeder vízgazdálkodási terület	poligon	Kormányrendelet száma	RENDELET	szöveg	-	A Balaton vízparti területeinek területfelhasználási követelményeiről szóló kormányrendelet		R:227 G:247 B:255	kötelezően alkalmazandó
71.	tovabbtervezest_ig_ter	Továbbtervezést igénylő terület	poligon	Kormányrendelet száma	RENDELET	szöveg	-	A Balaton vízparti területeinek területfelhasználási követelményeiről szóló kormányrendelet		Sárga: R:252 G:253 B:176; Barna: R:150 G:58 B:45; Címke: R:128 G:128 B:128; Felirat: R:150 G:58 B:45	alternatív jelölés lehetséges
72.	vizparti_ter_hat	A Balaton vízparti területeinek határa	vonal	Kormányrendelet száma	RENDELET	szöveg	-	A Balaton vízparti területeinek területfelhasználási követelményeiről szóló kormányrendelet		R:0 G:0 B:0	kötelezően alkalmazandó










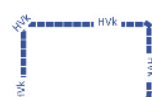
								ási követelményeirő l szóló kormányrende t			
73.	szab_partvonal	Szabályozási partvonal	vonal	Kormányrendelet száma	RENDELET	szöveg	-	A Balaton vízparti területeinek területfelhasznál ási követelményeirő l szóló kormányrende t		R:255 G:0 B:0	kötelezően alkalmazandó
74.	term_partszakasz	Természetes partszakasz	vonal	Kormányrendelet száma	RENDELET	szöveg	-	A Balaton vízparti területeinek területfelhasznál ási követelményeirő l szóló kormányrende t		R:38 G:146 B:63; R:35 G:35 B:35	kötelezően alkalmazandó
75.	beepitetlen_megor _ter	Beépítetlenül megőrzendő parti területsáv határa	vonal	Kormányrendelet száma	RENDELET	szöveg	-	A Balaton vízparti területeinek területfelhasznál ási követelményeirő l szóló kormányrende t		R:235 G:0 B:0	kötelezően alkalmazandó
76.	kozhasznalatu_ter	Közhasználatú terület	poligon	Kormányrendelet száma	RENDELET	szöveg	-	A Balaton vízparti területeinek területfelhasznál ási követelményeirő l szóló kormányrende t		R:0 G:0 B:0	kötelezően alkalmazandó
77.	parti_setany	Parti sétánnyal érintett partszakasz	vonal	Kormányrendelet száma	RENDELET	szöveg	-	A Balaton vízparti területeinek területfelhasznál ási követelményeirő l szóló		R:255 G:0 B:0; R:235 G:35 B:35	kötelezően alkalmazandó









								kormányrendelet			
78.	setany_molon	Sétány közhasználatú mólón	vonal	Kormányrendelet száma	RENDELET	szöveg	-	A Balaton vízparti területeinek területfelhasználási követelményeiről szóló kormányrendelet		R:93 G:109 B:214	kötelezően alkalmazandó
79.	gyalog_forg_nem_zart	Gyalogos közforgalom elől el nem zárható terület	vonal	Kormányrendelet száma	RENDELET	szöveg	-	A Balaton vízparti területeinek területfelhasználási követelményeiről szóló kormányrendelet		R:255 G:0 B:0; R:35 G:35 B:35	kötelezően alkalmazandó
80.	kikoto_letesites_vizsg_hely	Kikötő létesítése céljából vizsgálat alá vonható hely	pont	Kormányrendelet száma	RENDELET	szöveg	-	A Balaton vízparti területeinek területfelhasználási követelményeiről szóló kormányrendelet		R:0 G:35 B:113	kötelezően alkalmazandó
81.	furdozesre_felhaszn_hely	Fürdőzésre felhasználható hely	pont	Kormányrendelet száma	RENDELET	szöveg	-	A Balaton vízparti területeinek területfelhasználási követelményeiről szóló kormányrendelet		R:0 G:35 B:113	kötelezően alkalmazandó
82.	hajokikoto_erint_part	Kikötőként hasznosítható partszakasz	vonal	Kormányrendelet száma	RENDELET	szöveg	-	A Balaton vízparti területeinek területfelhasználási követelményeiről szóló kormányrendelet		R:0 G:35 B:113; R:0 G:133 B:193	kötelezően alkalmazandó



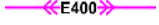
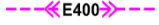
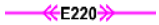
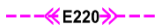








83.	furdozesre_felhaszn_part	Fürdőzésre felhasználható partszakasz	vonal	Kormányrendelet száma	RENDELET	szöveg	-	A Balaton vízparti területeinek területfelhasználási követelményeiről szóló kormányrendelet		R:0 G:35 B:113; R:255 G:140 B:0	kötelezően alkalmazandó
IV. KORLÁTOZÁSOK ÉS VÉDELMEK											
IV.1. A VESZÉLYEZTETETT TERÜLETEKRE, A TERMÉSZETI CSAPÁSOK ELLENI VÉDELEMRE, A KATASZTRÓFAVÉDELEMRE, VALAMINT A HONVÉDELMI ÉS A KATONAI CÉLÚ TERÜLETEKRE VONATKOZÓ KORLÁTOZÓ TÉNYEZŐK											
84.	vizminved_vizgyujto	Felszíni vizek vízminőség-védelmi vízgyűjtő területe	poligon	Elrendelő jogszabály, döntés száma	JOGHELY	szöveg	-	pl.: 158/2016. (X.12.) kormányrendelet		R:95 G:192 B:216	alternatív jelölés lehetséges
85.	vizminved_ter	Vízminőség-védelmi terület	poligon	Elrendelő jogszabály, döntés száma	JOGHELY	szöveg	-	pl.: 158/2016. (X.12.) kormányrendelet		R:95 G:192 B:216	alternatív jelölés lehetséges
86.	felsziniviz_partisav	Felszíni víz parti sávja	poligon	Elrendelő jogszabály, döntés száma	JOGHELY	szöveg	-	pl.: 158/2016. (X.12.) kormányrendelet		R:0 G:111 B:255	alternatív jelölés lehetséges
87.	arvizvedelmi_vedvonal	árvízvédelmi védvonal (töltés, gát)	vonal	Meglévő vagy tervezett?	MEGLEVO	egész szám	1	Meglévő		R:0 G:0 B:0	alternatív jelölés lehetséges
				0	Tervezett		R:255 G:0 B:0				
				Elrendelő jogszabály, döntés száma	JOGHELY	szöveg		pl.: 158/2016. (X.12.) kormányrendelet			
88.	nagyvizi_meder_ovezete	Nagyvízi meder övezete	poligon	Elrendelő jogszabály, döntés száma	JOGHELY	szöveg	-	pl.: 158/2016. (X.12.) kormányrendelet		R:0 G:0 B:0	alternatív jelölés lehetséges
89.	fakadoviz_ter	Fakadó és szivárgó víz által veszélyeztetett terület	poligon	Elrendelő jogszabály, döntés száma	JOGHELY	szöveg	-	pl.: 158/2016. (X.12.) kormányrendelet		R:125 G:125 B:125	alternatív jelölés lehetséges













90.	belvizjarta_ter	Belvízjárta terület	poligon	Elrendelő jogszabály, döntés száma	JOGHELY	szöveg	-	pl.: 158/2016. (X.12.) kormányrende- let		R:95 G:192 B:216	alternatív jelölés lehetséges
91.	belvizzel_vesz_ter	Belvízzel veszélyeztetett terület	poligon	Elrendelő jogszabály, döntés száma	JOGHELY	szöveg	-	pl.: 158/2016. (X.12.) kormányrende- let		R:95 G:192 B:216	alternatív jelölés lehetséges
92.	vizerozio_ter	Vízerózió-érzékeny terület	poligon	Elrendelő jogszabály, döntés száma	JOGHELY	szöveg	-	pl.: 158/2016. (X.12.) kormányrende- let		R:153 G:102 B:0	alternatív jelölés lehetséges
93.	deflacio_ter	Defláció-érzékeny terület	poligon	Elrendelő jogszabály, döntés száma	JOGHELY	szöveg	-	pl.: 158/2016. (X.12.) kormányrende- let		R:153 G:102 B:0	alternatív jelölés lehetséges
94.	szennyviz_kozmu potlo_ter	Szennyvízkezelésre középépítéssel ellátandó terület	poligon	Önkormányzati rendelet száma	RENDELET	szöveg		pl.: 12/2010. (X.13.) önk. rendelet		R:153 G:102 B:0	alternatív jelölés lehetséges
95.	csatornazando_ter	Csatornázendő terület	poligon	Önkormányzati rendelet száma	RENDELET	szöveg		pl.: 12/2010. (X.13.) önk. rendelet		R:153 G:102 B:0	alternatív jelölés lehetséges
96.	asvanyi_kutatott_t er	Ásványi nyersanyag tekintetében megkutatott terület	poligon	Elrendelő jogszabály, döntés száma	JOGHELY	szöveg	-	pl.: 158/2016. (X.12.) kormányrende- let		R:0 G:0 B:0	alternatív jelölés lehetséges
97.	banyatelek	Bányatelek	poligon	Elrendelő jogszabály, döntés száma	JOGHELY	szöveg	-	pl.: 158/2016. (X.12.) kormányrende- let		R:0 G:0 B:0	alternatív jelölés lehetséges
98.	felszinmozgas_ves zely	Felszínmozgással veszélyeztetett terület	poligon	Elrendelő jogszabály, döntés száma	JOGHELY	szöveg	-	pl.: 158/2016. (X.12.) kormányrende- let		R:120 G:120 B:5	alternatív jelölés lehetséges
99.	pinceomlas	Pinceomlással veszélyeztetett terület	poligon	Elrendelő jogszabály, döntés száma	JOGHELY	szöveg	-	pl.: 158/2016. (X.12.) kormányrende- let		R:140 G:80 B:15	alternatív jelölés lehetséges
100.	alabanyaszott_ter	Alábányászott terület	poligon	adatszolgáltatás szerint	RENDELET	szöveg	-	pl.: 12/2010. (X.13.) önk. rendelet		R:140 G:80 B:15	alternatív jelölés lehetséges















101.	termeszeti_csapas_ved	Olyan terület, ahol a természeti csapások elleni védelemről gondoskodni kell	poligon	Elrendelő jogszabály, döntés száma	JOGHELY	szöveg	-	pl.: 158/2016. (X.12.) kormányrendelet		R:0 G:0 B:0	alternatív jelölés lehetséges
102.	foldtan_veszely	Földtani veszélyforrás területe	poligon	Elrendelő jogszabály, döntés száma	JOGHELY	szöveg	-	pl.: 158/2016. (X.12.) kormányrendelet		R:204 G:102 B:0	alternatív jelölés lehetséges
103.	zajved_ter	Zajvédelmi szempontból fokozottan védett terület	poligon	Elrendelő jogszabály, döntés száma	JOGHELY	szöveg	-	pl.: 158/2016. (X.12.) kormányrendelet		R:0 G:0 B:0	alternatív jelölés lehetséges
104.	csendes_ovezet	Csendes övezet	poligon	Önkormányzati rendelet száma	RENDELET	szöveg	-	pl.: 12/2010. (X.13.) önk. rendelet		R:0 G:0 B:0	alternatív jelölés lehetséges
105.	zajos_ter	Fokozottan zajos terület	poligon	Elrendelő jogszabály, döntés száma	JOGHELY	szöveg	-	pl.: 158/2016. (X.12.) kormányrendelet		R:0 G:0 B:0	alternatív jelölés lehetséges
106.	zaj_korlatozott_beep	Környezeti zajterhelés tekintetében feltétellel beépíthető terület	poligon	Önkormányzati rendelet száma	RENDELET	szöveg	-	pl.: 12/2010. (X.13.) önk. rendelet		R:240 G:30 B:30	alternatív jelölés lehetséges
107.	legszeny_vedo_o_v	Légszennyező forrás védelmi övezete	poligon	Elrendelő jogszabály, döntés száma	JOGHELY	szöveg	-	pl.: 158/2016. (X.12.) kormányrendelet		R:0 G:0 B:0	alternatív jelölés lehetséges
108.	levego_oko_serulekeny	Levegőtisztaságvédelmi szempontból ökológiailag sérülékeny terület	poligon	Önkormányzati rendelet száma	RENDELET	szöveg	-	pl.: 12/2010. (X.13.) önk. rendelet		R:0 G:128 B:0	alternatív jelölés lehetséges
109.	vizmu	Vízmű	pont	Meglévő vagy tervezett?	MEGLEVO	egész szám	1	Meglévő		R:0 G:0 B:0	alternatív jelölés lehetséges
							0	Tervezett		R:255 G:0 B:0	
				Önkormányzati rendelet száma	RENDELET	szöveg		pl.: 12/2010. (X.13.) önk. rendelet			

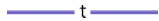
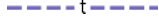







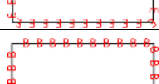
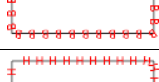
110.	viztarozo	Víztározó (pl. víztorony, medence)	pont	Meglévő vagy tervezett?	MEGLEVO	egész szám	1	Meglévő		R:0 G:0 B:0	alternatív jelölés lehetséges
				0	Tervezett		R:255 G:0 B:0				
				Önkormányzati rendelet száma	RENDELET	szöveg		pl.: 12/2010. (X.13.) önk. rendelet			
111.	vizmukutak	Vízműkutak	pont	Meglévő vagy tervezett?	MEGLEVO	egész szám	1	Meglévő		R:0 G:0 B:0	alternatív jelölés lehetséges
				0	Tervezett		R:255 G:0 B:0				
				Önkormányzati rendelet száma	RENDELET	szöveg		pl.: 12/2010. (X.13.) önk. rendelet			
112.	felszini_vizkivetel	Felszíni vízkivételi mű	pont	Meglévő vagy tervezett?	MEGLEVO	egész szám	1	Meglévő		R:0 G:0 B:0	alternatív jelölés lehetséges
				0	Tervezett		R:255 G:0 B:0				
				Önkormányzati rendelet száma	RENDELET	szöveg		pl.: 12/2010. (X.13.) önk. rendelet			
113.	tuziviz_tarozo	Tűzivíz tározó	pont	Meglévő vagy tervezett?	MEGLEVO	egész szám	1	Meglévő		R:0 G:0 B:0	alternatív jelölés lehetséges
				0	Tervezett		R:255 G:0 B:0				
				Önkormányzati rendelet száma	RENDELET	szöveg		pl.: 12/2010. (X.13.) önk. rendelet			
IV.2. VÉDŐTERÜLETEK, VÉDŐTÁVOLTSÁGOK, VÉDŐSÁVOK											
114.	vizbazis_belso	Vízbázis belső védőövezet	poligon	Elrendelő jogszabály, döntés száma	JOGHELY	szöveg	-	pl.: 158/2016. (X.12.) kormányrendelet		R:55 G:83 B:156	alternatív jelölés lehetséges
115.	vizbazis_kulso	Vízbázis külső védőövezet	poligon	Elrendelő jogszabály, döntés száma	JOGHELY	szöveg	-	pl.: 158/2016. (X.12.) kormányrendelet		R:55 G:83 B:156	alternatív jelölés lehetséges

116.	vizbazis_a	Vízbázis hidro-geológiai "A" védőövezet	poligon	Elrendelő jogszabály, döntés száma	JOGHELY	szöveg	-	pl.: 158/2016. (X.12.) kormányrendelet		R:55 G:83 B:156	alternatív jelölés lehetséges
117.	vizbazis_b	Vízbázis hidro-geológiai "B" védőövezet	poligon	Elrendelő jogszabály, döntés száma	JOGHELY	szöveg	-	pl.: 158/2016. (X.12.) kormányrendelet		R:55 G:83 B:156	alternatív jelölés lehetséges
118.	vizbazis_c	Vízbázis hidro-geológiai "C" védőövezet	poligon	Elrendelő jogszabály, döntés száma	JOGHELY	szöveg	-	pl.: 158/2016. (X.12.) kormányrendelet		R:55 G:83 B:156	alternatív jelölés lehetséges
119.	atemelo	Szennyvíz és csapadékvíz átemelő	pont	Meglévő vagy tervezett?	MEGLEVO	egész szám	1	Meglévő		R:0 G:0 B:0	alternatív jelölés lehetséges
							0	Tervezett		R:255 G:0 B:0	
120.	szennyviztisztito	Szennyvíz-tisztítómű	pont	Meglévő vagy tervezett?	MEGLEVO	egész szám	1	Meglévő		R:0 G:0 B:0	alternatív jelölés lehetséges
							0	Tervezett		R:255 G:0 B:0	
121.	sziszap_lerako	Szennyvíziszap-lerakóhely, illetve szippantott szennyvíz ürítőhelye	pont	Meglévő vagy tervezett?	MEGLEVO	egész szám	1	Meglévő		R:0 G:0 B:0	alternatív jelölés lehetséges
							0	Tervezett		R:255 G:0 B:0	
122.	hulladegzadalko dasi_letesitmeny	Hulladékgazdálkodási létesítmény (ide nem értve az üzemi gyűjtőhelyet)	pont	Meglévő vagy tervezett?	MEGLEVO	egész szám	1	Meglévő		R:0 G:0 B:0	alternatív jelölés lehetséges
							0	Tervezett		R:255 G:0 B:0	
				Típus	TIPUS	szöveg	H	Hasznosító			
							Á	Ártalmatlanító			
							E	Egyéb hulladékgazdálkodási létesítmény			
				Veszélyesség	JELLEMZO	egész szám	0	Nem veszélyes			
							1	Veszélyes			

123.	villenergia_750kv	Villamos energia átviteli hálózat (750kV feszültség-szinttel)	vonal	Meglévő vagy tervezett?	MEGLEVO	egész szám	1	Meglévő		R:255 G:0 B:255	alternatív jelölés lehetséges
							0	Tervezett		R:255 G:0 B:255	
124.	villenergia_400kv	Villamos energia átviteli hálózat (400kV feszültség-szinttel)	vonal	Meglévő vagy tervezett?	MEGLEVO	egész szám	1	Meglévő		R:255 G:0 B:255	alternatív jelölés lehetséges
							0	Tervezett		R:255 G:0 B:255	
125.	villenergia_220kv	Villamos energia átviteli hálózat (220kV feszültség-szinttel)	vonal	Meglévő vagy tervezett?	MEGLEVO	egész szám	1	Meglévő		R:255 G:0 B:255	alternatív jelölés lehetséges
							0	Tervezett		R:255 G:0 B:255	
126.	villenergia_foelosz to_ff	Villamos energia főelosztó hálózat (feszültség-szinttel, föld felett)	vonal	Meglévő vagy tervezett?	MEGLEVO	egész szám	1	Meglévő		R:255 G:0 B:255	alternatív jelölés lehetséges
							0	Tervezett		R:255 G:0 B:255	
127.	villenergia_foelosz to_fa	Villamos energia főelosztó hálózat (feszültség-szinttel, föld alatt)	vonal	Meglévő vagy tervezett?	MEGLEVO	egész szám	1	Meglévő		R:255 G:0 B:255	alternatív jelölés lehetséges
							0	Tervezett		R:255 G:0 B:255	
128.	villenergia_alallos mas	Villamosenergiaaláló más	pont	Meglévő vagy tervezett?	MEGLEVO	egész szám	1	Meglévő		R:0 G:0 B:0	alternatív jelölés lehetséges
							0	Tervezett		R:255 G:0 B:0	
129.	villenergia_transzf ormator	Villamosenergia transzformátor állomás	pont	Meglévő vagy tervezett?	MEGLEVO	egész szám	1	Meglévő		R:0 G:0 B:0	alternatív jelölés lehetséges
							0	Tervezett		R:255 G:0 B:0	

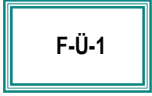

130.	eromu	Erőmű	pont	Meglévő vagy tervezett?	MEGLEVO	egész szám	1	Meglévő		R:0 G:0 B:0	alternatív jelölés lehetséges
							0	Tervezett		R:255 G:0 B:0	
				Típus	TIPUS	szöveg	H	Hőerőmű			
							N	Naperőmű			
							V	Vízerőmű			
							S	Szélerőmű			
131.	foldgaz_nagy_szalito	Nagynyomású földgáz szállítóvezeték (>25 bar)	vonal	Meglévő vagy tervezett?	MEGLEVO	egész szám	1	Meglévő		R:255 G:255 B:0	alternatív jelölés lehetséges
							0	Tervezett		R:255 G:255 B:0	
132.	foldgaz_nagy_gerinc	Nagy-középnomású földgáz gerincelosztó vezeték (4-25 bar)	vonal	Meglévő vagy tervezett?	MEGLEVO	egész szám	1	Meglévő		R:255 G:255 B:0	alternatív jelölés lehetséges
							0	Tervezett		R:255 G:255 B:0	
133.	foldgaz_nagy_elosztó	Nagynyomású földgáz elosztóvezeték	vonal	Meglévő vagy tervezett?	MEGLEVO	egész szám	1	Meglévő		R:255 G:255 B:0	alternatív jelölés lehetséges
							0	Tervezett		R:255 G:255 B:0	
134.	foldgaz_kozep_elosztó	Középnomású földgáz elosztóvezeték	vonal	Meglévő vagy tervezett?	MEGLEVO	egész szám	1	Meglévő		R:255 G:255 B:0	alternatív jelölés lehetséges
							0	Tervezett		R:255 G:255 B:0	
135.	foldgaz_kis_elosztó	Kisnyomású földgáz elosztóvezeték	vonal	Meglévő vagy tervezett?	MEGLEVO	egész szám	1	Meglévő		R:255 G:255 B:0	alternatív jelölés lehetséges
							0	Tervezett		R:255 G:255 B:0	












136.	gazatado	Gázátadó állomás	pont	Meglévő vagy tervezett?	MEGLEVO	egész szám	1	Meglévő		R:0 G:0 B:0	alternatív jelölés lehetséges
							0	Tervezett		R:255 G:0 B:0	
137.	gazfogado	Gázfogadó állomás	pont	Meglévő vagy tervezett?	MEGLEVO	egész szám	1	Meglévő		R:0 G:0 B:0	alternatív jelölés lehetséges
							0	Tervezett		R:255 G:0 B:0	
138.	futoeromu	Fűtőerőmű	pont	Meglévő vagy tervezett?	MEGLEVO	egész szám	1	Meglévő		R:0 G:0 B:0	alternatív jelölés lehetséges
							0	Tervezett		R:255 G:0 B:0	
139.	futomu	Fűtőmű	pont	Meglévő vagy tervezett?	MEGLEVO	egész szám	1	Meglévő		R:0 G:0 B:0	alternatív jelölés lehetséges
							0	Tervezett		R:255 G:0 B:0	
140.	tavfutovezetek_ff	Távfűtővezeték (föld feletti)	vonat	Meglévő vagy tervezett?	MEGLEVO	egész szám	1	Meglévő		R:128 G:0 B:128	alternatív jelölés lehetséges
							0	Tervezett		R:128 G:0 B:128	
141.	tavfutovezetek_fa	Távfűtővezeték (föld alatti)	vonat	Meglévő vagy tervezett?	MEGLEVO	egész szám	1	Meglévő		R:128 G:0 B:128	alternatív jelölés lehetséges
							0	Tervezett		R:128 G:0 B:128	
142.	koolajszallito_vezetek	Kőolajszállító vezeték	vonat	Meglévő vagy tervezett?	MEGLEVO	egész szám	1	Meglévő		R:0 G:255 B:0	alternatív jelölés lehetséges
							0	Tervezett		R:0 G:255 B:0	

143.	termekvezetek	Termékvezeték	vonal	Meglévő vagy tervezett?	MEGLEVO	egész szám	1	Meglévő		R:109 G:99 B:195	alternatív jelölés lehetséges
							0	Tervezett		R:109 G:99 B:195	
144.	vedoter	Védőterület, védőtávolság, védősáv, biztonsági övezet	poligon	Meglévő vagy tervezett?	MEGLEVO	egész szám	1	Meglévő		R:0 G:0 B:0	alternatív jelölés lehetséges
						0	Tervezett		R:255 G:0 B:0		
				Felirat	FELIRAT	szöveg		pl.: 50m			
				Védőterülethez, védőtávolsághoz, védősávhoz, biztonsági övezethez fűződő megjegyzés	MEGJEGYZES	szöveg		Megjegyzés/ kiegészítő érték/eltérés, kedvezményes érték			
V. EGYÉB SAJÁTOS JOGINTÉZMÉNYEK											
145.	telekalakitasi_tilalom	Telekalakítási tilalom területe	poligon	Önkormányzati rendelet száma	RENDELET	szöveg	-	pl.: 12/2010. (X.13.) önk. rendelet		R:255 G:0 B:0	alternatív jelölés lehetséges
146.	epitesi_tilalom	Építési tilalom területe	poligon	Önkormányzati rendelet száma	RENDELET	szöveg	-	pl.: 12/2010. (X.13.) önk. rendelet		R:255 G:0 B:0	alternatív jelölés lehetséges
147.	kozter_alakitas	Közterületalakítási terv területe	poligon	Önkormányzati rendelet száma	RENDELET	szöveg	-	pl.: 12/2010. (X.13.) önk. rendelet		R:192 G:192 B:192	alternatív jelölés lehetséges
148.	telekcsoporthoztartozas	Telekalakítással, telekcsoporthoz tartozó területtel érintett terület	poligon	Önkormányzati rendelet száma	RENDELET	szöveg	-	pl.: 12/2010. (X.13.) önk. rendelet		R:255 G:0 B:0	alternatív jelölés lehetséges
149.	elovasarlasi_jog	Elővásárlási joggal érintett terület	poligon	Önkormányzati rendelet száma	RENDELET	szöveg	-	pl.: 12/2010. (X.13.) önk. rendelet		R:255 G:0 B:0	alternatív jelölés lehetséges
150.	beepitesi_kot	Beépítési kötelezettséggel érintett terület	poligon	Önkormányzati rendelet száma	RENDELET	szöveg	-	pl.: 12/2010. (X.13.) önk. rendelet		R:255 G:0 B:0	alternatív jelölés lehetséges
151.	helyrehozatali_kot	Helyrehozatali kötelezettséggel érintett terület	poligon	Önkormányzati rendelet száma	RENDELET	szöveg	-	pl.: 12/2010. (X.13.) önk. rendelet		R:255 G:0 B:0	alternatív jelölés lehetséges


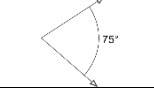




152.	beultetesi_kot	Beültetési kötelezettséggel érintett terület	poligon	Önkormányzati rendelet száma	RENDELET	szöveg	-	pl.: 12/2010. (X.13.) önk. rendelet		R:255 G:0 B:0	alternatív jelölés lehetséges
------	----------------	--	---------	------------------------------	----------	--------	---	-------------------------------------	--	---------------------	-------------------------------

VI. FEJLESZTÉSI AKCIÓTERÜLETEK FEJLESZTÉSI CÉL SZERINT - AZ IDŐBELI ÜTEMEZÉS ALAPJÁN MÉG NEM SZABÁLYOZOTT - BEÉPÍTÉSRE SZÁNT ÉS BEÉPÍTÉSRE NEM SZÁNT TERÜLETEI










153.	fejlesztési_akcioterulet	Fejlesztési akcióterület határa	poligon	Fejlesztési akcióterület megnevezése	NEV	szöveg	-	pl.: „Part menti üdülőterület revitalizációja”		R:5 G:130 B:130	alternatív jelölés lehetséges
				Fejlesztési akcióterület jele	JEL	szöveg	-	pl.: „F-Ü-1”			
				Kötelezően alkalmazandó vagy javasolt szabályozási elem	ERVENY	egész szám	1	kötelező			
							2	javasolt			
				Önkormányzati rendelet száma	RENDELET	szöveg	-	pl.: 12/2010. (X.13.) önk. rendelet			
154.	szabalyozasi_tartalek	Szabályozási tartálékterület határa	poligon	A szabályozási tartálékterület neve	NEV	szöveg	-	pl.: „Példa út menti távlati falusias lakóterület szabályozási tartálékterület”		R:255 G:0 B:0	alternatív jelölés lehetséges
				A szabályozási tartálékterület térképi jele	JEL	szöveg	-	pl.: „SZT1-Lf” vagy „SZT13-Vt-5”			
				Beépítésre szánt vagy beépítésre nem szánt?	BEEP_SZANT	egész szám	1	Beépítésre szánt terület (építési övezet)			
							0	Beépítésre nem szánt terület (övezet)			
				A terület aktuális (építési jogot keletkeztető) övezete/építési övezete	OVEZET	szöveg	-	pl.: „Mg” vagy „általános mezőgazdasági terület”			
				Távlati általános területhasználat	HASZNALAT	szöveg	-	pl.: „Lf” vagy „falusias lakóterület”			
					ERVENY	egész szám	1	kötelező			

				Kötelezően alkalmazandó vagy javasolt szabályozási elem			2	<i>javasolt</i>			
				Önkormányzati rendelet száma	RENDELET	szöveg	-	<i>pl.: 12/2010. (X.13.) önk. rendelet</i>			
VII. EGYÉB RAJZI ELEM											
155.	kotelezo_fasitas	Telken belüli kötelező fásítás	poligon	Önkormányzati rendelet száma	RENDELET	szöveg	-	<i>pl.: 12/2010. (X.13.) önk. rendelet</i>		R:43 G:134 B:15	alternatív jelölés lehetséges
156.	kotelezo_kozter_fasitas	Kötelező közterületi fásítás	vonal	Önkormányzati rendelet száma	RENDELET	szöveg	-	<i>pl.: 12/2010. (X.13.) önk. rendelet</i>		R:37 G:172 B:120	alternatív jelölés lehetséges
157.	bontando_epulet	Bontandó épület	poligon	Önkormányzati rendelet száma	RENDELET	szöveg	-	<i>pl.: 12/2010. (X.13.) önk. rendelet</i>		R: 95 G:95 B:95	alternatív jelölés lehetséges
158.	el_nem_zarhato_atjaro	Közhasználat elől el nem zárható kapualj, átjáró, árkád	poligon	Önkormányzati rendelet száma	RENDELET	szöveg	-	<i>pl.: 12/2010. (X.13.) önk. rendelet</i>		R:255G:60 B:0	alternatív jelölés lehetséges
159.	elokert	Előkert	poligon	Önkormányzati rendelet száma	RENDELET	szöveg	-	<i>pl.: 12/2010. (X.13.) önk. rendelet</i>		R:200 G:255 B:200	alternatív jelölés lehetséges
160.	kozter_zold_fenntart	Közterület zöldfelületként fenntartandó része	poligon	Önkormányzati rendelet száma	RENDELET	szöveg	-	<i>pl.: 12/2010. (X.13.) önk. rendelet</i>		R:0 G:124 B:0	alternatív jelölés lehetséges
161.	infra_fejlesztes_terulet	Műszaki infrastruktúrafejlesztés esetén igénybe vehető terület	poligon	Önkormányzati rendelet száma	RENDELET	szöveg	-	<i>pl.: 12/2010. (X.13.) önk. rendelet</i>		R:151 G:151 B:151	alternatív jelölés lehetséges
162.	vizfelulet	Vízfelület	poligon	Önkormányzati rendelet száma	RENDELET	szöveg	-	<i>pl.: 12/2010. (X.13.) önk. rendelet</i>		R:153 G:194 B:235	alternatív jelölés lehetséges
163.	vizfolyas	Vízfolyás	poligon	Önkormányzati rendelet száma	RENDELET	szöveg	-	<i>pl.: 12/2010. (X.13.) önk. rendelet</i>		R:153 G:194 B:235	alternatív jelölés lehetséges
164.	gyalogut	Gyalogút	vonal	Meglévő vagy tervezett?	MEGLEVO	egész szám	1	Meglévő		R:0 G:0 B:0	alternatív jelölés lehetséges
							0	Tervezett		R:255 G:0 B:0	
				Önkormányzati rendelet száma	RENDELET	szöveg	-	<i>pl.: 12/2010. (X.13.) önk. rendelet</i>			

165.	kerekpar_inf	Kerékpáros infrastruktúra	vonal	Meglévő vagy tervezett?	MEGLEVO	egész szám	1	Meglévő	R:0 G:0 B:0	alternatív jelölés lehetséges
							0	Tervezett	R:255 G:0 B:0	
				Önkormányzati rendelet száma	RENDELET	szöveg	-	pl.: 12/2010. (X.13.) önk. rendelet			
166.	vegyeshaszn_ut	Lakó-pihenő övezetben vegyes használatú út	vonal	Meglévő vagy tervezett?	MEGLEVO	egész szám	1	Meglévő	—○—○—○—○—	R:0 G:0 B:0	alternatív jelölés lehetséges
							0	Tervezett	—○—○—○—○—	R:255 G:0 B:0	
				Önkormányzati rendelet száma	RENDELET	szöveg	-	pl.: 12/2010. (X.13.) önk. rendelet			
167.	kotottpalyas_kozlek	Kötöttpályás tömegközlekedés	vonal	Meglévő vagy tervezett?	MEGLEVO	egész szám	1	Meglévő	+++++	R:0 G:0 B:0	alternatív jelölés lehetséges
							0	Tervezett	+++++	R:255 G:0 B:0	
				Önkormányzati rendelet száma	RENDELET	szöveg	-	pl.: 12/2010. (X.13.) önk. rendelet			
168.	hid_feluljaro	Híd és felüljáró	vonal	Meglévő vagy tervezett?	MEGLEVO	egész szám	1	Meglévő	≡	R:0 G:0 B:0	alternatív jelölés lehetséges
							0	Tervezett	≡	R:255 G:0 B:0	
				Önkormányzati rendelet száma	RENDELET	szöveg	-	pl.: 12/2010. (X.13.) önk. rendelet			
169.	alagut_aluljaro	Alagút és aluljáró	vonal	Meglévő vagy tervezett?	MEGLEVO	egész szám	1	Meglévő] [R:0 G:0 B:0	alternatív jelölés lehetséges
							0	Tervezett] [R:255 G:0 B:0	
				Önkormányzati rendelet száma	RENDELET	szöveg	-	pl.: 12/2010. (X.13.) önk. rendelet			

170.	barnamezos_terulet	Barnamezős területek	poligon	Önkormányzati rendelet száma	RENDELET	szöveg	-	pl.: 12/2010. (X.13.) önk. rendelet		R:122 G:101 B:33	alternatív jelölés lehetséges
171.	kilatasvedelem	Kilátás és látvány- védelem	pont	Felirat	FELIRAT	szöveg	-	pl.: 70°		R:0 G:0 B:0	alternatív jelölés lehetséges
				Önkormányzati rendelet száma	RENDELET	szöveg	-	pl.: 12/2010. (X.13.) önk. rendelet			
172.	adotorony	Adótorony	pont	Meglévő vagy tervezett?	MEGLEVO	egész szám	1	Meglévő		R:0 G:0 B:0	alternatív jelölés lehetséges
							0	Tervezett		R:255 G:0 B:0	
				Önkormányzati rendelet száma	RENDELET	szöveg	-	pl.: 12/2010. (X.13.) önk. rendelet			
173.	hat_szabalyozas	Hatályos szabályozás területe	poligon	Önkormányzati rendelet száma	RENDELET	szöveg	-	pl.: 12/2010. (X.13.) önk. rendelet		R:255 G:0 B:0	alternatív jelölés lehetséges
174.	bia_potlas	Biológiai aktivitásérték fenntartását biztosító terület	poligon	Önkormányzati rendelet száma	RENDELET	szöveg	-	pl.: 12/2010. (X.13.) önk. rendelet		R:255 G:160 B:200	alternatív jelölés lehetséges
175.	felirat_pont	Szöveges szabályozási elemek, feliratok	pont	Önkormányzati rendelet száma	RENDELET	szöveg	-	pl.: 12/2010. (X.13.) önk. rendelet	Abc.	R:0 G:0 B:0	alternatív jelölés lehetséges
176.	felirat_vonal	Szöveges szabályozási elemek, feliratok	vonal	Önkormányzati rendelet száma	RENDELET	szöveg	-	pl.: 12/2010. (X.13.) önk. rendelet	Abc.	R:0 G:0 B:0	alternatív jelölés lehetséges

177.	vasut_nyomvonal	Vasúti nyomvonal	vonal	Önkormányzati rendelet száma	RENDELET	szöveg	-	pl.: 12/2010. (X.13.) önk. rendelet		R:120 G:120 B:120; R:255 G:255 B:255	alternatív jelölés lehetséges
178.	ut_vasut_keresztezo des/gyalogos_vas_ajaro	Út-vasút szintbeni kereszteződése/gyalogos vasúti átkelő	pont	Önkormányzati rendelet száma	RENDELET	szöveg	-	pl.: 12/2010. (X.13.) önk. rendelet		R:29 G:29 B:29; R:255 G:255 B:255	alternatív jelölés lehetséges
179.	lezart_zagyter/mukodo_zagyter	Lezárt zagytér/működő zagytér	pont vagy poligon	Kormányrendelet száma	RENDELET	szöveg	-	A Balaton vízparti területfelhasználási követelményeiről szóló kormányrendelet		R:211 G:211 B:211; R:0 G:0 B:0; R:255 G:255 B:255	alternatív jelölés lehetséges
180.	hajozasi_eng_kikoto	Hajózási hatósági engedéllyel rendelkező kikötő	pont	Önkormányzati rendelet száma	RENDELET	szöveg	-	pl.: 12/2010. (X.13.) önk. rendelet		R:0 G:35 B:113	alternatív jelölés lehetséges
181.	molo_hullamtoro	Móló és hullámtörő	poligon	Önkormányzati rendelet száma	RENDELET	szöveg	-	pl.: 12/2010. (X.13.) önk. rendelet		R:129 G:93 B:249	alternatív jelölés lehetséges
182.	I-III_nadas	I-III. osztályú nádas	poligon	Elrendelő határozat száma	HATÁROZAT	szöveg	-	pl. Veszprém Vármegyei Kormányhivatal VE/30/04085-57/2022 számú határozata		R:5 G:114 B:254; R:173 G:216 B:230	alternatív jelölés lehetséges
183.	IV_V_nadas	IV-V. osztályú nádas	poligon	Elrendelő határozat száma	HATÁROZAT	szöveg	-	pl. Veszprém Vármegyei Kormányhivatal VE/30/04085-57/2022 számú határozata		R:5 G:114 B:254; R:173 G:216 B:230	alternatív jelölés lehetséges
184.	egyeb_vizi_term_no venyzet	Egyéb vízhez kötődő természetes vagy természetközeli növényzet	poligon	Elrendelő határozat száma	HATÁROZAT	szöveg	-	pl. Veszprém Vármegyei Kormányhivatal VE/30/04085-57/2022 számú határozata		R:5 G:114 B:254; R:173 G:216 B:230	alternatív jelölés lehetséges

185.	emberi_beavat_nadas	Emberi beavatkozással érintett nádas	poligon	Elrendelő határozat száma	HATÁROZAT	szöveg	-	pl. Veszprém Vármegyei Kormányhivatal VE/30/04085-57/2022 számú határozata		R:0 G:0 B:255; R:173 G:216 B:230	alternatív jelölés lehetséges
186.	vegyes_vegetacio	Vegyes vegetáció	poligon	Elrendelő határozat száma	HATÁROZAT	szöveg	-	pl. Veszprém Vármegyei Kormányhivatal VE/30/04085-57/2022 számú határozata		R:142 G:237 B:172; R:173 G:216 B:230	alternatív jelölés lehetséges
VIII. ALAPTÉRKÉPI ELEMÉK											
187.	foldreszlet	Földrészlet	poligon	Földügyi települési kód	TAKAROS	egész szám					
				Fekvés	FEKVES	egész szám	1	belterület			kötelezően alkalmazandó
							2	külterület			
							3	zártkert			
				Közterületiség	KOZTERULET	egész szám	1	közterület			
							2	nem közterület			
				Helyrajzi szám	HRSZ	szöveg				R:0 G:0 B:255	alternatív jelölés lehetséges
				Közterület név	KOZTER_NEV	szöveg					
				Rendeltetés (objektum féleség)	OBJ_FELS	szöveg					
				Szektorkód	SZEKTORKOD	szöveg					
				Tulajdonos típus	TULAJDON	szöveg					
				Kivett megnevezések	KIVETT	szöveg					
				Alrészlet határ	ALRESZLET	szöveg		alrészlet határ jele		R:89 G:89 B:89	alternatív jelölés lehetséges
				Minőségi osztály	MIN_OSZT	szöveg		minőségi osztály jele		R:37 G:149 B:0	alternatív jelölés lehetséges
188.	epulet	Épület	poligon	Helyrajzi szám	HRSZ	szöveg				R:35 G:35 B:35	alternatív jelölés lehetséges
				Fekvés	FEKVES	egész szám					
				Földügyi települési kód	TAKAROS	egész szám					
				Megjegyzés	MEGYE	egész szám					
				Rendeltetés (objektumféleség)	OBJ_FELS	egész szám					
189.	epulet_reamb	Reambulált épület	poligon	Önkormányzati rendelet száma	RENDELET	szöveg		pl.: 12/2010. (X.13.) önk. rendelet			alternatív jelölés lehetséges

190.	szintvonal	Szintvonalak	vonal	Tengerszint feletti magasság, Balti magasság	MAGASSAG	szám		<i>pl.: 192</i>		R:0 G:0 B:0	alternatív jelölés lehetséges
191.	kozterulet_nev	Közterület neve	pont	Közterület neve	TEXT	szöveg		<i>pl.: Kis utca</i>		R:0 G:0 B:0	alternatív jelölés lehetséges
				Forgatási irányszög	TAKAROS	lebegőpontos szám		<i>pl.: 40.5</i>			

**Homlokzatmagasság és épületmagasság a TÉKA alapján készült településrendezési tervben már nem határozható meg.

Az építési övezetek, övezetek telekalakítási és beépítési szabályainak táblázata
(részletezettsége a Méptv. 81. §-ának és a R. 4. mellékletének megfelelően)

AZ ÉPÍTÉSI ÖVEZETEK, ÖVEZETEK TELEKALKÍTÁSI ÉS BEÉPÍTÉSI SZABÁLYAI																																		
övezeti jel / kód		a telek	a telek														az épület megengedett						a telek	előkert	oldalkert	hátsókert								
			kialakítható legkisebb / legnagyobb	beépíthető legkisebb			megengedett								legkisebb / legnagyobb			leg-maga-sabb pontja	közmű-ellátási mértéke és módja	megengedett legkisebb mérete														
							legnagyobb						legkisebb																					
				területe		szélessége	mélysége	területe	széles-sége	mély-sége	beépítettsége				szintterületi mutatója	zöldfelületi aránya	épület-magassága **						homlokzat-magassága **	párkány-magas-sága	m	közművesí-tettség	m	m	m					
																														min. (és/vagy max.*)		terepszint felett		terepszint alatt
				m²		m		m	m²	m	m	%		%		m²/ m²	Ém						m		m		m		m	közművesí-tettség	m	m	m	
				min.	max.	min.	max.					%	%	m²/ m²	m		m						m	m	m	m	m	m						m
Tt_min	Tt_max	Tsz_min	Tsz_max	Tm	Tt_b	Tsz_b	Tm.b	B_ta	B_ta*	B_tf	B_tf*	SZtm	SZtm*	Z_min	Z_min*	Ém_min	Ém_max	Hm_min	Hm_max	Pm_min	Pm_max	Élp	Km	Ek	Ok	Hk								
1.	Lke-1	Z	3000	10.000	30	60	20	500	12	20	40	S45	45	S50	0,6	S0,7	50	S45	6,0	12,0	6,0	12,0	-	-	18	teljes	5	0	6					
36.	Lf-1	SZ	3000	-	20	-	-	-	-	-	25	-	30	-	0,75	-	40	-	12,0	-	6,0	12,0	-	-	20	részleges	6	4	10					

* feltételhez kötött / kedvezményes paraméter

** Homlokzatmagasság és épületmagasság a TÉKA alapján készült településrendezési tervben már nem határozható meg.

Új beépítésre szánt területek nyilvántartása

	Új beépítésre szánt terület				Csereterület					
	kijelöléssel érintett ingatlan(ok)	mérete	kijelölés előtti általános használata	kijelölés utáni általános használata	csereterület kijelölési kötelezettséget előíró jogszabályhely	csereterület kijelölési követelmény	csereterület ingatlana(i)	mérete	kijelölés előtti általános használata	kijelölés utáni általános használata
	(hrsz)	(m ²)	(általános használat rövidítése)	(általános használat rövidítése)	(vonatkozó jogszabályhely)	(jogszabály szerinti kötelezettség)	(hrsz)	(m ²)	(általános használat rövidítése)	(általános használat rövidítése)
34/2021. (X.10.) önkormányzati rendelettel elfogadott helyi építési szabályzat										
1.	3456/2, 3456/3, 1276, 3746	12 350	Ev	Lke	Trtv. 12. § (2)*	125 % zöld/erdőterület	0193/5, 0193/6	20 648	Má	Ev
2.	347	5 210	Má	Lke	Trtv. (3) b)* Méptv. 7. § (2)**	25% zöld/ erdőterület, 100% zöld/mezőgazd./erdő- terület***				
3.	523	3 450	KÖu	Gksz	Trtv. (3) a)*	100% visszasorolás	945	3 450	Gip	Má
a 43/2021. (XI.12.) önkormányzati rendelettel módosított 34/2021. (X.10.) önkormányzati rendelet										
4.	48/2	925	Má	Gksz	Trtv. (3) a)* Méptv. 7. § (2)**	100% visszasorolás 100% zöld/mezőgazd./erdő- terület	312	925	Lke	Ee

*2023. december 30-át követően indult eljárásokban

**2024. október 1-jét követően indult eljárásokban

***A Trtv. (3) b) pontja szerinti 25%zöld/ erdőterület kijelölése és a Méptv. 7. § (2) bekezdése szerinti 100% zöld/mezőgazdasági/erdőterület kijelölése összevontan teljesíthető, vagy összesen 100% méretű zöld/erdőterület kijelölésével, vagy minimum 25% zöld/erdőterület és legfeljebb 75% mezőgazdasági terület (a kettő együtt 100%) kijelölésével is.

A biológiai aktivitásérték (BIA érték) fenntartásához igénybe vett területek
(a R. 18. §-a alapján)

	Új beépítésre szánt terület					BIA érték fenntartást szolgáló terület					Pótlás utáni BIA érték egyenleg
	kijelöléssel érintett ingatlan(ok)	mérete	kijelölés előtti általános használata	kijelölés utáni általános használata	kijelölés utáni BIA érték egyenlege	ingatlana(i)	mérete	átsorolás előtti általános használata	átsorolás utáni általános használata	átsorolás utáni BIA érték egyenlege	
	(hrsz)	(ha)	(általános használat rövidítése)	(általános használat rövidítése)	(BIA számított értéke)	(hrsz)	(ha)	(általános használat rövidítése)	(általános használat rövidítése)	(BIA számított értéke)	
34/2021. (X.10.) önkormányzati rendelettel elfogadott helyi építési szabályzat											
1.	3456/2, 3456/3, 1276, 3746	12 ha	Ev	Lke	-10	3458	7 ha	Má	Er	256	+56
2.	347	5 ha	Má	Lke	-5						
3.	523	3 ha	KÖu	Lf	-5						
a 43/2021. (XI.12.) önkormányzati rendelettel módosított 34/2021. (X.10.) önkormányzati rendelet											
4.	48/2	4 ha	Má	Lke	-26	(a tartalék miatt nem szükséges pótlás)	(a tartalék miatt nem szükséges pótlás)	(a tartalék miatt nem szükséges pótlás)	(a tartalék miatt nem szükséges pótlás)	(a tartalék miatt nem szükséges pótlás)	-26
Az új beépítésre szánt területek BIA érték egyenlege*											+30

*Az egyenleg nem azonos a teljes település közigazgatási területére számított BIA érték egyenleggel. A számítás csak az új beépítésre szánt területek vonatkozásában tartja nyilván a BIA érték egyenleget. A többlet érték tartalékként felhasználható.

Új településtervezés készítése esetén a táblázatban a korábban megszerzett biológiai aktivitásérték növekmény nem szerepelhet, azaz a kiindulási állapotban 0, és csak az ezt követő módosítások során keletkezett növekmény érvényesíthető.

Az alkalmazott sajátos jogintézmények

	A	B	C	D	E
	Sajátos jogintézmény típusa	Elrendelő önkormányzati döntés száma	A sajátos jogintézménnyel érintett telek helyrajzi száma vagy területének egyéb meghatározása	A sajátos jogintézmény időbeli hatálya	A sajátos jogintézményhez kapcsolódó helyi építési szabályzatban meghatározott követelmények hivatkozása
1.	Telekalakítási tilalom	314/2021. (XI.8.) önkormányzati rendelet	023/2, 023/3, 023/4, 023/5, 040, 041, 042, 3455	2021.XI.08.-tól a folyamatban lévő Településtervezési felülvizsgálatáig, de legkésőbb 2023.XI.09-ig.	A HÉSZ 32. § (2)-(5) bekezdése
2.					